

91 Friedrichsort - Holtenau - Wik - Hauptbahnhof - Melsdorf

Haltestelle: Falckensteiner Straße

	Montag bis Freitag	Samstag	Sonntag/Feiertag
Std.	Minuten	Minuten	Minuten
3			
4			
5	08 38	36	
6	08 38	06 36	
7	08 38	06 36	
8	08 38	06 34	
9	08 38	04 34	53 _H
10	08 38	04 34	53 _H
11	08 38	04 34	53 _H
12	08 38	04 34	
13	08 38	04 34	
14	08 38	04 34	
15	08 38	04 34	
16	08 38	04 34	
17	08 38		
18			
19			
20			
21			
22			
23			
0			
1			

Fahrzeiten / Haltestellen

- Falckensteiner Straße
- 1 ○ An der Schanze
- 2 ○ Brauner Berg
- 3 ○ Redinskamp
- 4 ○ Eiche
- 5 ○ Brahmsweg
- 7 ○ Bachweg
- 9 ○ Fehrsstraße
- 11 ○ Prieser Strand
- 12 ○ Schusterkrug
- 13 ○ Flughafen Kiel
- 14 ○ Ostpreußenplatz
- 15 ○ Stettiner Weg
- 17 ○ Immelmannstraße
- 18 ○ Richthofenstraße
- 19 ○ Nixenweg
- 20 ○ Gravensteiner Straße
- 21 ○ Jaegerallee
- 22 ○ Schleuse
- 23 ○ Kastanienallee
- 24 ○ Grimmstraße
- 25 ○ Holtenau, Schule
- 26 ○ Apenrader Straße
- 27 ○ Richthofenstraße
- 28 ○ Immelmannstraße
- 31 ○ Schleusenstraße
- 32 ○ Knorrstraße
- 34 ○ Elendsredder
- 35 ○ Timm-Kröger-Schule
- 36 ○ Steenbeker Weg
- 37 ○ Am Stadion
- 39 ○ Nordfriedhof
- 40 ○ Rankestraße
- ⋮
- 79 ○ Melsdorf

Erklärung zur Fahrt

H : nur bis Kiel, Hauptbahnhof

ohne Gewähr

Gültig ab 14.06.2009

KVG, Werftstr. 233-243, 24143 Kiel / www.kvg-kiel.de / Telefon 0431 594-1234



91 Friedrichsort - Holtenau - Wik - Hauptbahnhof - Melsdorf

Haltestelle: An der Schanze

	Montag bis Freitag	Samstag	Sonntag/Feiertag	Fahrzeiten / Haltestellen
Std.	Minuten	Minuten	Minuten	
3				● An der Schanze
4				1 ○ Brauner Berg
5	09 39	37		2 ○ Redinskamp
6	09 39	07 37		3 ○ Eiche
7	09 39	07 37		4 ○ Brahmweg
8	09 39	07 35		6 ○ Bachweg
9	09 39	05 35	54 _H	8 ○ Fehrsstraße
10	09 39	05 35	54 _H	10 ○ Prieser Strand
11	09 39	05 35	54 _H	11 ○ Schusterkrug
12	09 39	05 35		12 ○ Flughafen Kiel
13	09 39	05 35		13 ○ Ostpreußenplatz
14	09 39	05 35		14 ○ Stettiner Weg
15	09 39	05 35		16 ○ Immelmanstraße
16	09 39	05 35		17 ○ Richthofenstraße
17	09 39			18 ○ Nixenweg
18				19 ○ Gravensteiner Straße
19				20 ○ Jaegerallee
20				21 ○ Schleuse
21				22 ○ Kastanienallee
22				23 ○ Grimmstraße
23				24 ○ Holtenau, Schule
0				25 ○ Apenrader Straße
1				26 ○ Richthofenstraße
				27 ○ Immelmanstraße
				30 ○ Schleusenstraße
				31 ○ Knorrstraße
				33 ○ Elendsredder
				34 ○ Timm-Kröger-Schule
				35 ○ Steenbeker Weg
				36 ○ Am Stadion
				38 ○ Nordfriedhof
				39 ○ Rankestraße
				40 ○ Universität/Westring
				⋮
				78 ○ Melsdorf

Erklärung zur Fahrt

H : nur bis Kiel, Hauptbahnhof

ohne Gewähr

Gültig ab 14.06.2009

KVG, Werftstr. 233-243, 24143 Kiel / www.kvg-kiel.de / Telefon 0431 594-1234



91 Friedrichsort - Holtenau - Wik - Hauptbahnhof - Melsdorf

Haltestelle: Brauner Berg

	Montag bis Freitag	Samstag	Sonntag/Feiertag
Std.	Minuten	Minuten	Minuten
3			
4			
5	10 40	38	
6	10 40	08 38	
7	10 40	08 38	
8	10 40	08 36	
9	10 40	06 36	55 _H
10	10 40	06 36	55 _H
11	10 40	06 36	55 _H
12	10 40	06 36	
13	10 40	06 36	
14	10 40	06 36	
15	10 40	06 36	
16	10 40	06 36	
17	10 40		
18			
19			
20			
21			
22			
23			
0			
1			

Fahrzeiten / Haltestellen

- Brauner Berg
- 1 ○ Redinskamp
- 2 ○ Eiche
- 3 ○ Brahmsweg
- 5 ○ Bachweg
- 7 ○ Fehrsstraße
- 9 ○ Prieser Strand
- 10 ○ Schusterkrug
- 11 ○ Flughafen Kiel
- 12 ○ Ostpreußenplatz
- 13 ○ Stettiner Weg
- 15 ○ Immelmannstraße
- 16 ○ Richthofenstraße
- 17 ○ Nixenweg
- 18 ○ Gravensteiner Straße
- 19 ○ Jaegerallee
- 20 ○ Schleuse
- 21 ○ Kastanienallee
- 22 ○ Grimmstraße
- 23 ○ Holtenau, Schule
- 24 ○ Apenrader Straße
- 25 ○ Richthofenstraße
- 26 ○ Immelmannstraße
- 29 ○ Schleusenstraße
- 30 ○ Knorrstraße
- 32 ○ Elendsredder
- 33 ○ Timm-Kröger-Schule
- 34 ○ Steenbeker Weg
- 35 ○ Am Stadion
- 37 ○ Nordfriedhof
- 38 ○ Rankestraße
- 39 ○ Universität/Westring
- 40 ○ Goetheschule
- ⋮
- 77 ○ Melsdorf

Erklärung zur Fahrt

H : nur bis Kiel, Hauptbahnhof

ohne Gewähr

Gültig ab 14.06.2009

KVG, Werftstr. 233-243, 24143 Kiel / www.kvg-kiel.de / Telefon 0431 594-1234



91 Friedrichsort - Holtenau - Wik - Hauptbahnhof - Melsdorf

Haltestelle: Redinskamp

	Montag bis Freitag	Samstag	Sonntag/Feiertag
Std.	Minuten	Minuten	Minuten
3			
4			
5	11 41	39	
6	11 41	09 39	
7	11 41	09 39	
8	11 41	09 37	
9	11 41	07 37	56 _H
10	11 41	07 37	56 _H
11	11 41	07 37	56 _H
12	11 41	07 37	
13	11 41	07 37	
14	11 41	07 37	
15	11 41	07 37	
16	11 41	07 37	
17	11 41		
18			
19			
20			
21			
22			
23			
0			
1			

Fahrzeiten / Haltestellen

- Redinskamp
- 1 ○ Eiche
- 2 ○ Brahmsweg
- 4 ○ Bachweg
- 6 ○ Fehrsstraße
- 8 ○ Prieser Strand
- 9 ○ Schusterkrug
- 10 ○ Flughafen Kiel
- 11 ○ Ostpreußenplatz
- 12 ○ Stettiner Weg
- 14 ○ Immelmanstraße
- 15 ○ Richthofenstraße
- 16 ○ Nixenweg
- 17 ○ Gravensteiner Straße
- 18 ○ Jaegerallee
- 19 ○ Schleuse
- 20 ○ Kastanienallee
- 21 ○ Grimmstraße
- 22 ○ Holtenau, Schule
- 23 ○ Apenrader Straße
- 24 ○ Richthofenstraße
- 25 ○ Immelmanstraße
- 28 ○ Schleusenstraße
- 29 ○ Knorrstraße
- 31 ○ Elendsredder
- 32 ○ Timm-Kröger-Schule
- 33 ○ Steenbeker Weg
- 34 ○ Am Stadion
- 36 ○ Nordfriedhof
- 37 ○ Rankestraße
- 38 ○ Universität/Westring
- 39 ○ Goetheschule
- 40 ○ Hansastraße
- ⋮
- 76 ○ Melsdorf

Erklärung zur Fahrt

H : nur bis Kiel, Hauptbahnhof

ohne Gewähr

Gültig ab 14.06.2009

KVG, Werftstr. 233-243, 24143 Kiel / www.kvg-kiel.de / Telefon 0431 594-1234



91 Friedrichsort - Holtenau - Wik - Hauptbahnhof - Melsdorf

Haltestelle: Eiche

	Montag bis Freitag	Samstag	Sonntag/Feiertag	Fahrzeiten / Haltestellen
Std.	Minuten	Minuten	Minuten	
3				● Eiche
4				1 ○ Brahmsweg
5	12 42	40		3 ○ Bachweg
6	12 42	10 40		5 ○ Fehrsstraße
7	12 42	10 40		7 ○ Prieser Strand
8	12 42	10 38		8 ○ Schusterkrug
9	12 42	08 38	57 _H	9 ○ Flughafen Kiel
10	12 42	08 38	57 _H	10 ○ Ostpreußenplatz
11	12 42	08 38	57 _H	11 ○ Stettiner Weg
12	12 42	08 38		13 ○ Immelmannstraße
13	12 42	08 38		14 ○ Richthofenstraße
14	12 42	08 38		15 ○ Nixenweg
15	12 42	08 38		16 ○ Gravensteiner Straße
16	12 42	08 38		17 ○ Jaegerallee
17	12 42			18 ○ Schleuse
18				19 ○ Kastanienallee
19				20 ○ Grimmstraße
20				21 ○ Holtenau, Schule
21				22 ○ Apenrader Straße
22				23 ○ Richthofenstraße
23				24 ○ Immelmannstraße
0				27 ○ Schleusenstraße
1				28 ○ Knorrstraße
				30 ○ Elendsredder
				31 ○ Timm-Kröger-Schule
				32 ○ Steenbeker Weg
				33 ○ Am Stadion
				35 ○ Nordfriedhof
				36 ○ Rankestraße
				37 ○ Universität/Westring
				38 ○ Goetheschule
				39 ○ HansasträÙe
				41 ○ Lehmberg
				⋮
				75 ○ Melsdorf

Erklärung zur Fahrt

H : nur bis Kiel, Hauptbahnhof

ohne Gewähr

Gültig ab 14.06.2009

KVG, Werftstr. 233-243, 24143 Kiel / www.kvg-kiel.de / Telefon 0431 594-1234



91 Friedrichsort - Holtenau - Wik - Hauptbahnhof - Melsdorf

Haltestelle: Brahmsweg

	Montag bis Freitag	Samstag	Sonntag/Feiertag	Fahrzeiten / Haltestellen
Std.	Minuten	Minuten	Minuten	
3				● Brahmsweg
4				2 ○ Bachweg
5	13 43	41		4 ○ Fehrsstraße
6	13 43	11 41		6 ○ Prieser Strand
7	13 43	11 41		7 ○ Schusterkrug
8	13 43	11 39		8 ○ Flughafen Kiel
9	13 43	09 39	58 _H	9 ○ Ostpreußenplatz
10	13 43	09 39	58 _H	10 ○ Stettiner Weg
11	13 43	09 39	58 _H	12 ○ Immelmannstraße
12	13 43	09 39		13 ○ Richthofenstraße
13	13 43	09 39		14 ○ Nixenweg
14	13 43	09 39		15 ○ Gravensteiner Straße
15	13 43	09 39		16 ○ Jaegerallee
16	13 43	09 39		17 ○ Schleuse
17	13 43			18 ○ Kastanienallee
18				19 ○ Grimmstraße
19				20 ○ Holtenau, Schule
20				21 ○ Apenrader Straße
21				22 ○ Richthofenstraße
22				23 ○ Immelmannstraße
23				26 ○ Schleusenstraße
0				27 ○ Knorrstraße
1				29 ○ Elendsredder
				30 ○ Timm-Kröger-Schule
				31 ○ Steenbeker Weg
				32 ○ Am Stadion
				34 ○ Nordfriedhof
				35 ○ Rankestraße
				36 ○ Universität/Westring
				37 ○ Goetheschule
				38 ○ Hansastraße
				40 ○ Lehmberg
				41 ○ Dreiecksplatz
				⋮
				74 ○ Melsdorf

Erklärung zur Fahrt

H : nur bis Kiel, Hauptbahnhof

ohne Gewähr

Gültig ab 14.06.2009

KVG, Werftstr. 233-243, 24143 Kiel / www.kvg-kiel.de / Telefon 0431 594-1234



91 Friedrichsort - Holtenau - Wik - Hauptbahnhof - Melsdorf

Haltestelle: Bachweg

	Montag bis Freitag	Samstag	Sonntag/Feiertag
Std.	Minuten	Minuten	Minuten
3			
4			
5	15 45	43	
6	15 45	13 43	
7	15 45	13 43	
8	15 45	13 41	
9	15 45	11 41	
10	15 45	11 41	00 _H
11	15 45	11 41	00 _H
12	15 45	11 41	00 _H
13	15 45	11 41	
14	15 45	11 41	
15	15 45	11 41	
16	15 45	11 41	
17	15 45		
18			
19			
20			
21			
22			
23			
0			
1			

Fahrzeiten / Haltestellen

- **Bachweg**
- 2 ○ Fehrsstraße
- 4 ○ Prieser Strand
- 5 ○ Schusterkrug
- 6 ○ Flughafen Kiel
- 7 ○ Ostpreußenplatz
- 8 ○ Stettiner Weg
- 10 ○ Immelmannstraße
- 11 ○ Richthofenstraße
- 12 ○ Nixenweg
- 13 ○ Gravensteiner Straße
- 14 ○ Jaegerallee
- 15 ○ Schleuse
- 16 ○ Kastanienallee
- 17 ○ Grimmstraße
- 18 ○ Holtenau, Schule
- 19 ○ Apenrader Straße
- 20 ○ Richthofenstraße
- 21 ○ Immelmannstraße
- 24 ○ Schleusenstraße
- 25 ○ Knorrstraße
- 27 ○ Elendsredder
- 28 ○ Timm-Kröger-Schule
- 29 ○ Steenbeker Weg
- 30 ○ Am Stadion
- 32 ○ Nordfriedhof
- 33 ○ Rankestraße
- 34 ○ Universität/Westring
- 35 ○ Goetheschule
- 36 ○ HansasträÙe
- 38 ○ Lehmberg
- 39 ○ Dreiecksplatz
- 41 ○ Lorentzendamm
- ⋮
- 72 ○ Melsdorf

Erklärung zur Fahrt

H : nur bis Kiel, Hauptbahnhof

ohne Gewähr

Gültig ab 14.06.2009

KVG, Werftstr. 233-243, 24143 Kiel / www.kvg-kiel.de / Telefon 0431 594-1234



91 Friedrichsort - Holtenau - Wik - Hauptbahnhof - Melsdorf

Haltestelle: Fehrsstraße

	Montag bis Freitag	Samstag	Sonntag/Feiertag
Std.	Minuten	Minuten	Minuten
3			
4			
5	17 47	44	
6	17 47	14 44	
7	17 47	14 44	
8	17 47	14 43	
9	17 47	13 43	
10	17 47	13 43	01 _H
11	17 47	13 43	01 _H
12	17 47	13 43	01 _H
13	17 47	13 43	
14	17 47	13 43	
15	17 47	13 43	
16	17 47	13 43	
17	17 47		
18			
19			
20			
21			
22			
23			
0			
1			

Fahrzeiten / Haltestellen

- Fehrsstraße
- 2 ○ Prieser Strand
- 3 ○ Schusterkrug
- 4 ○ Flughafen Kiel
- 5 ○ Ostpreußenplatz
- 6 ○ Stettiner Weg
- 8 ○ Immelmannstraße
- 9 ○ Richthofenstraße
- 10 ○ Nixenweg
- 11 ○ Gravensteiner Straße
- 12 ○ Jaegerallee
- 13 ○ Schleuse
- 14 ○ Kastanienallee
- 15 ○ Grimmstraße
- 16 ○ Holtenau, Schule
- 17 ○ Apenrader Straße
- 18 ○ Richthofenstraße
- 19 ○ Immelmannstraße
- 22 ○ Schleusenstraße
- 23 ○ Knorrstraße
- 25 ○ Elendsredder
- 26 ○ Timm-Kröger-Schule
- 27 ○ Steenbeker Weg
- 28 ○ Am Stadion
- 30 ○ Nordfriedhof
- 31 ○ Rankestraße
- 32 ○ Universität/Westring
- 33 ○ Goetheschule
- 34 ○ HansasträÙe
- 36 ○ Lehmberg
- 37 ○ Dreiecksplatz
- 39 ○ Lorentzendamm
- 41 ○ Holstenbrücke C
- ⋮
- 70 ○ Melsdorf

Erklärung zur Fahrt

H : nur bis Kiel, Hauptbahnhof

ohne Gewähr

Gültig ab 14.06.2009

KVG, Werftstr. 233-243, 24143 Kiel / www.kvg-kiel.de / Telefon 0431 594-1234



91 Friedrichsort - Holtenau - Wik - Hauptbahnhof - Melsdorf

Haltestelle: Prieser Strand

	Montag bis Freitag	Samstag	Sonntag/Feiertag
Std.	Minuten	Minuten	Minuten
3			
4			
5	19 49	45	
6	19 49	15 45	
7	19 49	15 45	
8	19 49	15 45	
9	19 49	15 45	
10	19 49	15 45	02 _H
11	19 49	15 45	02 _H
12	19 49	15 45	02 _H
13	19 49	15 45	
14	19 49	15 45	
15	19 49	15 45	
16	19 49	15 45	
17	19 49		
18			
19			
20			
21			
22			
23			
0			
1			

Fahrzeiten / Haltestellen

- Prieser Strand
- 1 ○ Schusterkrug
- 2 ○ Flughafen Kiel
- 3 ○ Ostpreußenplatz
- 4 ○ Stettiner Weg
- 6 ○ Immelmannstraße
- 7 ○ Richthofenstraße
- 8 ○ Nixenweg
- 9 ○ Gravensteiner Straße
- 10 ○ Jaegerallee
- 11 ○ Schleuse
- 12 ○ Kastanienallee
- 13 ○ Grimmstraße
- 14 ○ Holtenau, Schule
- 15 ○ Apenrader Straße
- 16 ○ Richthofenstraße
- 17 ○ Immelmannstraße
- 20 ○ Schleusenstraße
- 21 ○ Knorrstraße
- 23 ○ Elendsredder
- 24 ○ Timm-Kröger-Schule
- 25 ○ Steenbeker Weg
- 26 ○ Am Stadion
- 28 ○ Nordfriedhof
- 29 ○ Rankestraße
- 30 ○ Universität/Westring
- 31 ○ Goetheschule
- 32 ○ HansasträÙe
- 34 ○ Lehmberg
- 35 ○ Dreiecksplatz
- 37 ○ Lorentzendamm
- 39 ○ Holstenbrücke C
- 41 ○ Andreas-Gayk-StraÙe C
- ⋮
- 68 ○ Melsdorf

Erklärung zur Fahrt

H : nur bis Kiel, Hauptbahnhof

ohne Gewähr

Gültig ab 14.06.2009

KVG, Werftstr. 233-243, 24143 Kiel / www.kvg-kiel.de / Telefon 0431 594-1234



91 Friedrichsort - Holtenau - Wik - Hauptbahnhof - Melsdorf

Haltestelle: Schusterkrug

	Montag bis Freitag	Samstag	Sonntag/Feiertag
Std.	Minuten	Minuten	Minuten
3			
4			
5	20 50	46	
6	20 50	16 46	
7	20 50	16 46	
8	20 50	16 46	
9	20 50	16 46	
10	20 50	16 46	03 _H
11	20 50	16 46	03 _H
12	20 50	16 46	03 _H
13	20 50	16 46	
14	20 50	16 46	
15	20 50	16 46	
16	20 50	16 46	
17	20 50		
18			
19			
20			
21			
22			
23			
0			
1			

Fahrzeiten / Haltestellen

- Schusterkrug
- 1 ○ Flughafen Kiel
- 2 ○ Ostpreußenplatz
- 3 ○ Stettiner Weg
- 5 ○ Immelmannstraße
- 6 ○ Richthofenstraße
- 7 ○ Nixenweg
- 8 ○ Gravensteiner Straße
- 9 ○ Jaegerallee
- 10 ○ Schleuse
- 11 ○ Kastanienallee
- 12 ○ Grimmstraße
- 13 ○ Holtenau, Schule
- 14 ○ Apenrader Straße
- 15 ○ Richthofenstraße
- 16 ○ Immelmannstraße
- 19 ○ Schleusenstraße
- 20 ○ Knorrstraße
- 22 ○ Elendsredder
- 23 ○ Timm-Kröger-Schule
- 24 ○ Steenbeker Weg
- 25 ○ Am Stadion
- 27 ○ Nordfriedhof
- 28 ○ Rankestraße
- 29 ○ Universität/Westring
- 30 ○ Goetheschule
- 31 ○ HansasträÙe
- 33 ○ Lehmberg
- 34 ○ Dreiecksplatz
- 36 ○ Lorentzendamm
- 38 ○ Holstenbrücke C
- 40 ○ Andreas-Gayk-StraÙe C
- 42 ○ Hauptbahnhof C3
- ⋮
- 67 ○ Melsdorf

Erklärung zur Fahrt

H : nur bis Kiel, Hauptbahnhof

ohne Gewähr

Gültig ab 14.06.2009

KVG, Werftstr. 233-243, 24143 Kiel / www.kvg-kiel.de / Telefon 0431 594-1234



91 Friedrichsort - Holtenau - Wik - Hauptbahnhof - Melsdorf

Haltestelle: Flughafen Kiel

	Montag bis Freitag	Samstag	Sonntag/Feiertag
Std.	Minuten	Minuten	Minuten
3			
4			
5	21 51	47	
6	21 51	17 47	
7	21 51	17 47	
8	21 51	17 47	
9	21 51	17 47	
10	21 51	17 47	04 _H
11	21 51	17 47	04 _H
12	21 51	17 47	04 _H
13	21 51	17 47	
14	21 51	17 47	
15	21 51	17 47	
16	21 51	17 47	
17	21 51		
18			
19			
20			
21			
22			
23			
0			
1			

Fahrzeiten / Haltestellen

- Flughafen Kiel
- 1 ○ Ostpreußenplatz
- 2 ○ Stettiner Weg
- 4 ○ Immelmannstraße
- 5 ○ Richthofenstraße
- 6 ○ Nixenweg
- 7 ○ Gravensteiner Straße
- 8 ○ Jaegerallee
- 9 ○ Schleuse
- 10 ○ Kastanienallee
- 11 ○ Grimmstraße
- 12 ○ Holtenau, Schule
- 13 ○ Apenrader Straße
- 14 ○ Richthofenstraße
- 15 ○ Immelmannstraße
- 18 ○ Schleusenstraße
- 19 ○ Knorrstraße
- 21 ○ Elendsredder
- 22 ○ Timm-Kröger-Schule
- 23 ○ Steenbeker Weg
- 24 ○ Am Stadion
- 26 ○ Nordfriedhof
- 27 ○ Rankestraße
- 28 ○ Universität/Westring
- 29 ○ Goetheschule
- 30 ○ HansasträÙe
- 32 ○ Lehmberg
- 33 ○ Dreiecksplatz
- 35 ○ Lorentzendamm
- 37 ○ Holstenbrücke C
- 39 ○ Andreas-Gayk-StraÙe C
- 41 ○ Hauptbahnhof C3
- 43 ○ Kirchhofallee
- ⋮
- 66 ○ Melsdorf

Erklärung zur Fahrt

H : nur bis Kiel, Hauptbahnhof

ohne Gewähr

Gültig ab 14.06.2009

KVG, Werftstr. 233-243, 24143 Kiel / www.kvg-kiel.de / Telefon 0431 594-1234



91 Friedrichsort - Holtenau - Wik - Hauptbahnhof - Melsdorf

Haltestelle: Ostpreußenplatz

	Montag bis Freitag	Samstag	Sonntag/Feiertag
Std.	Minuten	Minuten	Minuten
3			
4			
5	22 52	48	
6	22 52	18 48	
7	22 52	18 48	
8	22 52	18 48	
9	22 52	18 48	
10	22 52	18 48	05 _H
11	22 52	18 48	05 _H
12	22 52	18 48	05 _H
13	22 52	18 48	
14	22 52	18 48	
15	22 52	18 48	
16	22 52	18 48	
17	22 52		
18			
19			
20			
21			
22			
23			
0			
1			

Fahrzeiten / Haltestellen

- Ostpreußenplatz
- 1 ○ Stettiner Weg
- 3 ○ Immelmannstraße
- 4 ○ Richthofenstraße
- 5 ○ Nixenweg
- 6 ○ Gravensteiner Straße
- 7 ○ Jaegerallee
- 8 ○ Schleuse
- 9 ○ Kastanienallee
- 10 ○ Grimmstraße
- 11 ○ Holtenau, Schule
- 12 ○ Apenrader Straße
- 13 ○ Richthofenstraße
- 14 ○ Immelmannstraße
- 17 ○ Schleusenstraße
- 18 ○ Knorrstraße
- 20 ○ Elendsredder
- 21 ○ Timm-Kröger-Schule
- 22 ○ Steenbeker Weg
- 23 ○ Am Stadion
- 25 ○ Nordfriedhof
- 26 ○ Rankestraße
- 27 ○ Universität/Westring
- 28 ○ Goetheschule
- 29 ○ HansasträÙe
- 31 ○ Lehmberg
- 32 ○ Dreiecksplatz
- 34 ○ Lorentzendamm
- 36 ○ Holstenbrücke C
- 38 ○ Andreas-Gayk-StraÙe C
- 40 ○ Hauptbahnhof C3
- 42 ○ Kirchhofallee
- 44 ○ Adelheidstraße
- ⋮
- 65 ○ Melsdorf

Erklärung zur Fahrt

H : nur bis Kiel, Hauptbahnhof

ohne Gewähr

Gültig ab 14.06.2009

KVG, Werftstr. 233-243, 24143 Kiel / www.kvg-kiel.de / Telefon 0431 594-1234



91 Friedrichsort - Holtenau - Wik - Hauptbahnhof - Melsdorf

Haltestelle: Stettiner Weg

	Montag bis Freitag	Samstag	Sonntag/Feiertag
Std.	Minuten	Minuten	Minuten
3			
4			
5	23 53	49	
6	23 53	19 49	
7	23 53	19 49	
8	23 53	19 49	
9	23 53	19 49	
10	23 53	19 49	06 _H
11	23 53	19 49	06 _H
12	23 53	19 49	06 _H
13	23 53	19 49	
14	23 53	19 49	
15	23 53	19 49	
16	23 53	19 49	
17	23 53		
18			
19			
20			
21			
22			
23			
0			
1			

Fahrzeiten / Haltestellen

- Stettiner Weg
- 2 ○ Immelmannstraße
- 3 ○ Richthofenstraße
- 4 ○ Nixenweg
- 5 ○ Gravensteiner Straße
- 6 ○ Jaegerallee
- 7 ○ Schleuse
- 8 ○ Kastanienallee
- 9 ○ Grimmstraße
- 10 ○ Holtenau, Schule
- 11 ○ Apenrader Straße
- 12 ○ Richthofenstraße
- 13 ○ Immelmannstraße
- 16 ○ Schleusenstraße
- 17 ○ Knorrstraße
- 19 ○ Elendsredder
- 20 ○ Timm-Kröger-Schule
- 21 ○ Steenbeker Weg
- 22 ○ Am Stadion
- 24 ○ Nordfriedhof
- 25 ○ Rankestraße
- 26 ○ Universität/Westring
- 27 ○ Goetheschule
- 28 ○ Hansastraße
- 30 ○ Lehmberg
- 31 ○ Dreiecksplatz
- 33 ○ Lorentzendamm
- 35 ○ Holstenbrücke C
- 37 ○ Andreas-Gayk-Straße C
- 39 ○ Hauptbahnhof C3
- 41 ○ Kirchhofallee
- 43 ○ Adelheidstraße
- 45 ○ Wilhelmplatz
- ⋮
- 64 ○ Melsdorf

Erklärung zur Fahrt

H : nur bis Kiel, Hauptbahnhof

ohne Gewähr

Gültig ab 14.06.2009

KVG, Werftstr. 233-243, 24143 Kiel / www.kvg-kiel.de / Telefon 0431 594-1234



91 Friedrichsort - Holtenau - Wik - Hauptbahnhof - Melsdorf

Haltestelle: Immelmanstraße

	Montag bis Freitag	Samstag	Sonntag/Feiertag
Std.	Minuten	Minuten	Minuten
3			
4			
5	25 55	51	
6	25 55	21 51	
7	25 55	21 51	
8	25 55	21 51	
9	25 55	21 51	
10	25 55	21 51	08 _H
11	25 55	21 51	08 _H
12	25 55	21 51	08 _H
13	25 55	21 51	
14	25 55	21 51	
15	25 55	21 51	
16	25 55	21 51	
17	25 55		
18			
19			
20			
21			
22			
23			
0			
1			

Fahrzeiten / Haltestellen

- Immelmanstraße
- 1 ○ Richthofenstraße
- 2 ○ Nixenweg
- 3 ○ Gravensteiner Straße
- 4 ○ Jaegerallee
- 5 ○ Schleuse
- 6 ○ Kastanienallee
- 7 ○ Grimmstraße
- 8 ○ Holtenau, Schule
- 9 ○ Apenrader Straße
- 10 ○ Richthofenstraße
- 11 ○ Immelmanstraße
- 14 ○ Schleusenstraße
- 15 ○ Knorrstraße
- 17 ○ Elendsredder
- 18 ○ Timm-Kröger-Schule
- 19 ○ Steenbeker Weg
- 20 ○ Am Stadion
- 22 ○ Nordfriedhof
- 23 ○ Rankestraße
- 24 ○ Universität/Westring
- 25 ○ Goetheschule
- 26 ○ Hansastraße
- 28 ○ Lehmberg
- 29 ○ Dreiecksplatz
- 31 ○ Lorentzendamm
- 33 ○ Holstenbrücke C
- 35 ○ Andreas-Gayk-Straße C
- 37 ○ Hauptbahnhof C3
- 39 ○ Kirchhofallee
- 41 ○ Adelheidstraße
- 43 ○ Wilhelmplatz
- 44 ○ Metzstraße
- ⋮
- 62 ○ Melsdorf

Erklärung zur Fahrt

H : nur bis Kiel, Hauptbahnhof

ohne Gewähr

Gültig ab 14.06.2009

KVG, Werftstr. 233-243, 24143 Kiel / www.kvg-kiel.de / Telefon 0431 594-1234



91 Friedrichsort - Holtenau - Wik - Hauptbahnhof - Melsdorf

Haltestelle: Richthofenstraße

	Montag bis Freitag	Samstag	Sonntag/Feiertag
Std.	Minuten	Minuten	Minuten
3			
4			
5	26 56	22 52	
6	26 56	22 52	
7	26 56	22 52	
8	26 56	22 52	
9	26 56	22 52	09 _H
10	26 56	22 52	09 _H
11	26 56	22 52	09 _H
12	26 56	22 52	09 _H
13	26 56	22 52	
14	26 56	22 52	
15	26 56	22 52	
16	26 56	22 52	
17	26 56		
18			
19			
20			
21			
22			
23			
0			
1			

Fahrzeiten / Haltestellen

- Richthofenstraße
- 1 ○ Nixenweg
- 2 ○ Gravensteiner Straße
- 3 ○ Jaegerallee
- 4 ○ Schleuse
- 5 ○ Kastanienallee
- 6 ○ Grimmstraße
- 7 ○ Holtenau, Schule
- 8 ○ Apenrader Straße
- 9 ○ Richthofenstraße
- 10 ○ Immelmannstraße
- 13 ○ Schleusenstraße
- 14 ○ Knorrstraße
- 16 ○ Elendsredder
- 17 ○ Timm-Kröger-Schule
- 18 ○ Steenbeker Weg
- 19 ○ Am Stadion
- 21 ○ Nordfriedhof
- 22 ○ Rankestraße
- 23 ○ Universität/Westring
- 24 ○ Goetheschule
- 25 ○ HansasträÙe
- 27 ○ Lehmberg
- 28 ○ Dreiecksplatz
- 30 ○ Lorentzendamm
- 32 ○ Holstenbrücke C
- 34 ○ Andreas-Gayk-StraÙe C
- 36 ○ Hauptbahnhof C3
- 38 ○ Kirchhofallee
- 40 ○ Adelheidstraße
- 42 ○ Wilhelmplatz
- 43 ○ Metzstraße
- 44 ○ Virchowstraße
- ⋮
- 61 ○ Melsdorf

Erklärung zur Fahrt

H : nur bis Kiel, Hauptbahnhof

ohne Gewähr

Gültig ab 14.06.2009

KVG, Werftstr. 233-243, 24143 Kiel / www.kvg-kiel.de / Telefon 0431 594-1234



91 Friedrichsort - Holtenau - Wik - Hauptbahnhof - Melsdorf

Haltestelle: Nixenweg

	Montag bis Freitag	Samstag	Sonntag/Feiertag	Fahrzeiten / Haltestellen
Std.	Minuten	Minuten	Minuten	
3				● Nixenweg
4				1 ○ Gravensteiner Straße
5	27 57	23 53		2 ○ Jaegerallee
6	27 57	23 53		3 ○ Schleuse
7	27 57	23 53		4 ○ Kastanienallee
8	27 57	23 53		5 ○ Grimmstraße
9	27 57	23 53	10 _H	6 ○ Holtenau, Schule
10	27 57	23 53	10 _H	7 ○ Apenrader Straße
11	27 57	23 53	10 _H	8 ○ Richthofenstraße
12	27 57	23 53	10 _H	9 ○ Immelmannstraße
13	27 57	23 53		12 ○ Schleusenstraße
14	27 57	23 53		13 ○ Knorrstraße
15	27 57	23 53		15 ○ Elendsredder
16	27 57	23 53		16 ○ Timm-Kröger-Schule
17	27 57			17 ○ Steenbeker Weg
18				18 ○ Am Stadion
19				20 ○ Nordfriedhof
20				21 ○ Rankestraße
21				22 ○ Universität/Westring
22				23 ○ Goetheschule
23				24 ○ HansasträÙe
0				26 ○ Lehmberg
1				27 ○ Dreiecksplatz
				29 ○ Lorentzendamm
				31 ○ Holstenbrücke C
				33 ○ Andreas-Gayk-StraÙe C
				35 ○ Hauptbahnhof C3
				37 ○ Kirchhofallee
				39 ○ Adelheidstraße
				41 ○ Wilhelmplatz
				42 ○ Metzstraße
				43 ○ Virchowstraße
				44 ○ Mühlenweg
				⋮
				60 ○ Melsdorf

Erklärung zur Fahrt

H : nur bis Kiel, Hauptbahnhof

ohne Gewähr

Gültig ab 14.06.2009

KVG, Werftstr. 233-243, 24143 Kiel / www.kvg-kiel.de / Telefon 0431 594-1234



91 Friedrichsort - Holtenau - Wik - Hauptbahnhof - Melsdorf

Haltestelle: Gravensteiner Straße

	Montag bis Freitag	Samstag	Sonntag/Feiertag
Std.	Minuten	Minuten	Minuten
3			
4			
5	28 58	24 54	
6	28 58	24 54	
7	28 58	24 54	
8	28 58	24 54	
9	28 58	24 54	11 _H
10	28 58	24 54	11 _H
11	28 58	24 54	11 _H
12	28 58	24 54	11 _H
13	28 58	24 54	
14	28 58	24 54	
15	28 58	24 54	
16	28 58	24 54	
17	28 58		
18			
19			
20			
21			
22			
23			
0			
1			

Fahrzeiten / Haltestellen

- Gravensteiner Straße
- 1 ○ Jaegerallee
- 2 ○ Schleuse
- 3 ○ Kastanienallee
- 4 ○ Grimmstraße
- 5 ○ Holtenau, Schule
- 6 ○ Apenrader Straße
- 7 ○ Richthofenstraße
- 8 ○ Immelmanstraße
- 11 ○ Schleusenstraße
- 12 ○ Knorrstraße
- 14 ○ Elendsredder
- 15 ○ Timm-Kröger-Schule
- 16 ○ Steenbeker Weg
- 17 ○ Am Stadion
- 19 ○ Nordfriedhof
- 20 ○ Rankestraße
- 21 ○ Universität/Westring
- 22 ○ Goetheschule
- 23 ○ HansasträÙe
- 25 ○ Lehmberg
- 26 ○ Dreiecksplatz
- 28 ○ Lorentzendamm
- 30 ○ Holstenbrücke C
- 32 ○ Andreas-Gayk-StraÙe C
- 34 ○ Hauptbahnhof C3
- 36 ○ Kirchhofallee
- 38 ○ Adelheidstraße
- 40 ○ Wilhelmplatz
- 41 ○ Metzstraße
- 42 ○ Virchowstraße
- 43 ○ Mühlenweg
- 44 ○ Hasselrade
- ⋮
- 59 ○ Melsdorf

Erklärung zur Fahrt

H : nur bis Kiel, Hauptbahnhof

ohne Gewähr

Gültig ab 14.06.2009

KVG, Werftstr. 233-243, 24143 Kiel / www.kvg-kiel.de / Telefon 0431 594-1234



91 Friedrichsort - Holtenau - Wik - Hauptbahnhof - Melsdorf

Haltestelle: Jaegerallee

	Montag bis Freitag	Samstag	Sonntag/Feiertag
Std.	Minuten	Minuten	Minuten
3			
4			
5	29 59	25 55	
6	29 59	25 55	
7	29 59	25 55	
8	29 59	25 55	
9	29 59	25 55	12 _H
10	29 59	25 55	12 _H
11	29 59	25 55	12 _H
12	29 59	25 55	12 _H
13	29 59	25 55	
14	29 59	25 55	
15	29 59	25 55	
16	29 59	25 55	
17	29 59		
18			
19			
20			
21			
22			
23			
0			
1			

Fahrzeiten / Haltestellen

- Jaegerallee
- 1 ○ Schleuse
- 2 ○ Kastanienallee
- 3 ○ Grimmstraße
- 4 ○ Holtenau, Schule
- 5 ○ Apenrader Straße
- 6 ○ Richthofenstraße
- 7 ○ Immelmannstraße
- 10 ○ Schleusenstraße
- 11 ○ Knorrstraße
- 13 ○ Elendsredder
- 14 ○ Timm-Kröger-Schule
- 15 ○ Steenbeker Weg
- 16 ○ Am Stadion
- 18 ○ Nordfriedhof
- 19 ○ Rankestraße
- 20 ○ Universität/Westring
- 21 ○ Goetheschule
- 22 ○ HansasträÙe
- 24 ○ Lehmberg
- 25 ○ Dreiecksplatz
- 27 ○ Lorentzendamm
- 29 ○ Holstenbrücke C
- 31 ○ Andreas-Gayk-StraÙe C
- 33 ○ Hauptbahnhof C3
- 35 ○ Kirchhofallee
- 37 ○ Adelheidstraße
- 39 ○ Wilhelmplatz
- 40 ○ Metzstraße
- 41 ○ Virchowstraße
- 42 ○ Mühlenweg
- 43 ○ Hasselrade
- 44 ○ Waldeck
- ⋮
- 58 ○ Melsdorf

Erklärung zur Fahrt

H : nur bis Kiel, Hauptbahnhof

ohne Gewähr

Gültig ab 14.06.2009

KVG, Werftstr. 233-243, 24143 Kiel / www.kvg-kiel.de / Telefon 0431 594-1234



91 Friedrichsort - Holtenau - Wik - Hauptbahnhof - Melsdorf

Haltestelle: Schleuse

	Montag bis Freitag	Samstag	Sonntag/Feiertag
Std.	Minuten	Minuten	Minuten
3			
4			
5	30	26 56	
6	00 30	26 56	
7	00 30	26 56	
8	00 30	26 56	
9	00 30	26 56	13 _H
10	00 30	26 56	13 _H
11	00 30	26 56	13 _H
12	00 30	26 56	13 _H
13	00 30	26 56	
14	00 30	26 56	
15	00 30	26 56	
16	00 30	26 56	
17	00 30		
18	00		
19			
20			
21			
22			
23			
0			
1			

Fahrzeiten / Haltestellen

- Schleuse
- 1 ○ Kastanienallee
- 2 ○ Grimmstraße
- 3 ○ Holtenau, Schule
- 4 ○ Apenrader Straße
- 5 ○ Richthofenstraße
- 6 ○ Immelmannstraße
- 9 ○ Schleusenstraße
- 10 ○ Knorrstraße
- 12 ○ Elendsredder
- 13 ○ Timm-Kröger-Schule
- 14 ○ Steenbeker Weg
- 15 ○ Am Stadion
- 17 ○ Nordfriedhof
- 18 ○ Rankestraße
- 19 ○ Universität/Westring
- 20 ○ Goetheschule
- 21 ○ HansasträÙe
- 23 ○ Lehmberg
- 24 ○ Dreiecksplatz
- 26 ○ Lorentzendamm
- 28 ○ Holstenbrücke C
- 30 ○ Andreas-Gayk-StraÙe C
- 32 ○ Hauptbahnhof C3
- 34 ○ Kirchhofallee
- 36 ○ Adelheidstraße
- 38 ○ Wilhelmplatz
- 39 ○ Metzstraße
- 40 ○ Virchowstraße
- 41 ○ Mühlenweg
- 42 ○ Hasselrade
- 43 ○ Waldeck
- 44 ○ Melsdorfer Straße
- ⋮
- 57 ○ Melsdorf

Erklärung zur Fahrt

H : nur bis Kiel, Hauptbahnhof

ohne Gewähr

Gültig ab 14.06.2009

KVG, Werftstr. 233-243, 24143 Kiel / www.kvg-kiel.de / Telefon 0431 594-1234



91 Friedrichsort - Holtenau - Wik - Hauptbahnhof - Melsdorf

Haltestelle: Kastanienallee

	Montag bis Freitag	Samstag	Sonntag/Feiertag
Std.	Minuten	Minuten	Minuten
3			
4			
5	31	27 57	
6	01 31	27 57	
7	01 31	27 57	
8	01 31	27 57	
9	01 31	27 57	14 _H
10	01 31	27 57	14 _H
11	01 31	27 57	14 _H
12	01 31	27 57	14 _H
13	01 31	27 57	
14	01 31	27 57	
15	01 31	27 57	
16	01 31	27 57	
17	01 31		
18	01		
19			
20			
21			
22			
23			
0			
1			

Fahrzeiten / Haltestellen

- **Kastanienallee**
- 1 ○ Grimmstraße
- 2 ○ Holtenau, Schule
- 3 ○ Apenrader Straße
- 4 ○ Richthofenstraße
- 5 ○ Immelmannstraße
- 8 ○ Schleusenstraße
- 9 ○ Knorrstraße
- 11 ○ Elendsredder
- 12 ○ Timm-Kröger-Schule
- 13 ○ Steenbeker Weg
- 14 ○ Am Stadion
- 16 ○ Nordfriedhof
- 17 ○ Rankestraße
- 18 ○ Universität/Westring
- 19 ○ Goetheschule
- 20 ○ HansasträÙe
- 22 ○ Lehmberg
- 23 ○ Dreiecksplatz
- 25 ○ Lorentzendamm
- 27 ○ Holstenbrücke C
- 29 ○ Andreas-Gayk-StraÙe C
- 31 ○ Hauptbahnhof C3
- 33 ○ Kirchhofallee
- 35 ○ Adelheidstraße
- 37 ○ Wilhelmplatz
- 38 ○ Metzstraße
- 39 ○ Virchowstraße
- 40 ○ Mühlenweg
- 41 ○ Hasselrade
- 42 ○ Waldeck
- 43 ○ Melsdorfer Straße
- 44 ○ Waldesruh
- ⋮
- 56 ○ Melsdorf

Erklärung zur Fahrt

H : nur bis Kiel, Hauptbahnhof

ohne Gewähr

Gültig ab 14.06.2009

KVG, Werftstr. 233-243, 24143 Kiel / www.kvg-kiel.de / Telefon 0431 594-1234



91 Friedrichsort - Holtenau - Wik - Hauptbahnhof - Melsdorf

Haltestelle: Grimmstraße

	Montag bis Freitag	Samstag	Sonntag/Feiertag
Std.	Minuten	Minuten	Minuten
3			
4			
5	32	28 58	
6	02 32	28 58	
7	02 32	28 58	
8	02 32	28 58	
9	02 32	28 58	15 _H
10	02 32	28 58	15 _H
11	02 32	28 58	15 _H
12	02 32	28 58	15 _H
13	02 32	28 58	
14	02 32	28 58	
15	02 32	28 58	
16	02 32	28 58	
17	02 32		
18	02		
19			
20			
21			
22			
23			
0			
1			

Fahrzeiten / Haltestellen

- Grimmstraße
- 1 ○ Holtenau, Schule
- 2 ○ Apenrader Straße
- 3 ○ Richthofenstraße
- 4 ○ Immelmannstraße
- 7 ○ Schleusenstraße
- 8 ○ Knorrstraße
- 10 ○ Elendsredder
- 11 ○ Timm-Kröger-Schule
- 12 ○ Steenbeker Weg
- 13 ○ Am Stadion
- 15 ○ Nordfriedhof
- 16 ○ Rankestraße
- 17 ○ Universität/Westring
- 18 ○ Goetheschule
- 19 ○ Hansastraße
- 21 ○ Lehmberg
- 22 ○ Dreiecksplatz
- 24 ○ Lorentzendamm
- 26 ○ Holstenbrücke C
- 28 ○ Andreas-Gayk-Straße C
- 30 ○ Hauptbahnhof C3
- 32 ○ Kirchhofallee
- 34 ○ Adelheidstraße
- 36 ○ Wilhelmplatz
- 37 ○ Metzstraße
- 38 ○ Virchowstraße
- 39 ○ Mühlenweg
- 40 ○ Hasselrade
- 41 ○ Waldeck
- 42 ○ Melsdorfer Straße
- 43 ○ Waldesruh
- 44 ○ Russeer Weg
- ⋮
- 55 ○ Melsdorf

Erklärung zur Fahrt

H : nur bis Kiel, Hauptbahnhof

ohne Gewähr

Gültig ab 14.06.2009

KVG, Werftstr. 233-243, 24143 Kiel / www.kvg-kiel.de / Telefon 0431 594-1234



91 Friedrichsort - Holtenau - Wik - Hauptbahnhof - Melsdorf

Haltestelle: Holtenau, Schule

	Montag bis Freitag	Samstag	Sonntag/Feiertag
Std.	Minuten	Minuten	Minuten
3			
4	59		
5	33	29 59	
6	03 33	29 59	
7	03 33	29 59	
8	03 33	29 59	
9	03 33	29 59	16 _H
10	03 33	29 59	16 _H
11	03 33	29 59	16 _H
12	03 33	29 59	16 _H
13	03 33	29 59	
14	03 33	29 59	
15	03 33	29 59	
16	03 33	29 59	
17	03 33		
18	03 30		
19	00 30 _H		
20			
21			
22			
23			
0			
1			

Fahrzeiten / Haltestellen

- **Holtenau, Schule**
- 1 ○ Apenrader Straße
- 2 ○ Richthofenstraße
- 3 ○ Immelmannstraße
- 6 ○ Schleusenstraße
- 7 ○ Knorrstraße
- 9 ○ Elendsredder
- 10 ○ Timm-Kröger-Schule
- 11 ○ Steenbeker Weg
- 12 ○ Am Stadion
- 14 ○ Nordfriedhof
- 15 ○ Rankestraße
- 16 ○ Universität/Westring
- 17 ○ Goetheschule
- 18 ○ HansasträÙe
- 20 ○ Lehmberg
- 21 ○ Dreiecksplatz
- 23 ○ Lorentzendamm
- 25 ○ Holstenbrücke C
- 27 ○ Andreas-Gayk-StraÙe C
- 29 ○ Hauptbahnhof C3
- 31 ○ Kirchhofallee
- 33 ○ Adelheidstraße
- 35 ○ Wilhelmplatz
- 36 ○ Metzstraße
- 37 ○ Virchowstraße
- 38 ○ Mühlenweg
- 39 ○ Hasselrade
- 40 ○ Waldeck
- 41 ○ Melsdorfer Straße
- 42 ○ Waldesruh
- 43 ○ Russeer Weg
- 44 ○ Alt Mettenhof
- ⋮
- 54 ○ Melsdorf

Erklärung zur Fahrt

H : nur bis Kiel, Hauptbahnhof

ohne Gewähr

Gültig ab 14.06.2009

KVG, Werftstr. 233-243, 24143 Kiel / www.kvg-kiel.de / Telefon 0431 594-1234



91 Friedrichsort - Holtenau - Wik - Hauptbahnhof - Melsdorf

Haltestelle: Apenrader Straße

	Montag bis Freitag	Samstag	Sonntag/Feiertag
Std.	Minuten	Minuten	Minuten
3			
4			
5	00 34	30	
6	04 34	00 30	
7	04 34	00 30	
8	04 34	00 30	
9	04 34	00 30	17 _H
10	04 34	00 30	17 _H
11	04 34	00 30	17 _H
12	04 34	00 30	17 _H
13	04 34	00 30	
14	04 34	00 30	
15	04 34	00 30	
16	04 34	00 30	
17	04 34	00	
18	04 31		
19	01 31 _H		
20			
21			
22			
23			
0			
1			

Fahrzeiten / Haltestellen

- Apenrader Straße
- 1 ○ Richthofenstraße
- 2 ○ Immelmannstraße
- 5 ○ Schleusenstraße
- 6 ○ Knorrstraße
- 8 ○ Elendsredder
- 9 ○ Timm-Kröger-Schule
- 10 ○ Steenbeker Weg
- 11 ○ Am Stadion
- 13 ○ Nordfriedhof
- 14 ○ Rankestraße
- 15 ○ Universität/Westring
- 16 ○ Goetheschule
- 17 ○ Hansastraße
- 19 ○ Lehmberg
- 20 ○ Dreiecksplatz
- 22 ○ Lorentzendamm
- 24 ○ Holstenbrücke C
- 26 ○ Andreas-Gayk-Straße C
- 28 ○ Hauptbahnhof C3
- 30 ○ Kirchhofallee
- 32 ○ Adelheidstraße
- 34 ○ Wilhelmplatz
- 35 ○ Metzstraße
- 36 ○ Virchowstraße
- 37 ○ Mühlenweg
- 38 ○ Hasselrade
- 39 ○ Waldeck
- 40 ○ Melsdorfer Straße
- 41 ○ Waldesruh
- 42 ○ Russeer Weg
- 43 ○ Alt Mettenhof
- 44 ○ Königsförder Weg
- ⋮
- 53 ○ Melsdorf

Erklärung zur Fahrt

H : nur bis Kiel, Hauptbahnhof

ohne Gewähr

Gültig ab 14.06.2009

KVG, Werftstr. 233-243, 24143 Kiel / www.kvg-kiel.de / Telefon 0431 594-1234



91 Friedrichsort - Holtenau - Wik - Hauptbahnhof - Melsdorf

Haltestelle: Richthofenstraße

	Montag bis Freitag	Samstag	Sonntag/Feiertag
Std.	Minuten	Minuten	Minuten
3			
4			
5	01 35	31	
6	05 35	01 31	
7	05 35	01 31	
8	05 35	01 31	
9	05 35	01 31	18 _H
10	05 35	01 31	18 _H
11	05 35	01 31	18 _H
12	05 35	01 31	18 _H
13	05 35	01 31	
14	05 35	01 31	
15	05 35	01 31	
16	05 35	01 31	
17	05 35	01	
18	05 32		
19	02 32 _H		
20			
21			
22			
23			
0			
1			

Fahrzeiten / Haltestellen

- Richthofenstraße
- 1 ○ Immelmannstraße
- 4 ○ Schleusenstraße
- 5 ○ Knorrstraße
- 7 ○ Elendsredder
- 8 ○ Timm-Kröger-Schule
- 9 ○ Steenbeker Weg
- 10 ○ Am Stadion
- 12 ○ Nordfriedhof
- 13 ○ Rankestraße
- 14 ○ Universität/Westring
- 15 ○ Goetheschule
- 16 ○ HansasträÙe
- 18 ○ Lehmberg
- 19 ○ Dreiecksplatz
- 21 ○ Lorentzendamm
- 23 ○ Holstenbrücke C
- 25 ○ Andreas-Gayk-StraÙe C
- 27 ○ Hauptbahnhof C3
- 29 ○ Kirchhofallee
- 31 ○ Adelheidstraße
- 33 ○ Wilhelmplatz
- 34 ○ Metzstraße
- 35 ○ Virchowstraße
- 36 ○ Mühlenweg
- 37 ○ Hasselrade
- 38 ○ Waldeck
- 39 ○ Melsdorfer Straße
- 40 ○ Waldesruh
- 41 ○ Russeer Weg
- 42 ○ Alt Mettenhof
- 43 ○ Königsförder Weg
- 44 ○ Max-Tau-Schule
- ⋮
- 52 ○ Melsdorf

Erklärung zur Fahrt

H : nur bis Kiel, Hauptbahnhof

ohne Gewähr

Gültig ab 14.06.2009

KVG, Werftstr. 233-243, 24143 Kiel / www.kvg-kiel.de / Telefon 0431 594-1234



91 Friedrichsort - Holtenau - Wik - Hauptbahnhof - Melsdorf

Haltestelle: Immelmanstraße

	Montag bis Freitag	Samstag	Sonntag/Feiertag
Std.	Minuten	Minuten	Minuten
3			
4			
5	02 36	32	
6	06 36	02 32	
7	06 36	02 32	
8	06 36	02 32	
9	06 36	02 32	19 _H
10	06 36	02 32	19 _H
11	06 36	02 32	19 _H
12	06 36	02 32	19 _H
13	06 36	02 32	
14	06 36	02 32	
15	06 36	02 32	
16	06 36	02 32	
17	06 36	02	
18	06 33		
19	03 33 _H		
20			
21			
22			
23			
0			
1			

Fahrzeiten / Haltestellen

- Immelmanstraße
- 3 ○ Schleusenstraße
- 4 ○ Knorrstraße
- 6 ○ Elendsredder
- 7 ○ Timm-Kröger-Schule
- 8 ○ Steenbeker Weg
- 9 ○ Am Stadion
- 11 ○ Nordfriedhof
- 12 ○ Rankestraße
- 13 ○ Universität/Westring
- 14 ○ Goetheschule
- 15 ○ Hansastraße
- 17 ○ Lehmberg
- 18 ○ Dreiecksplatz
- 20 ○ Lorentzendamm
- 22 ○ Holstenbrücke C
- 24 ○ Andreas-Gayk-Straße C
- 26 ○ Hauptbahnhof C3
- 28 ○ Kirchhofallee
- 30 ○ Adelheidstraße
- 32 ○ Wilhelmplatz
- 33 ○ Metzstraße
- 34 ○ Virchowstraße
- 35 ○ Mühlenweg
- 36 ○ Hasselrade
- 37 ○ Waldeck
- 38 ○ Melsdorfer Straße
- 39 ○ Waldesruh
- 40 ○ Russeer Weg
- 41 ○ Alt Mettenhof
- 42 ○ Königsförder Weg
- 43 ○ Max-Tau-Schule
- 45 ○ Odensestraße
- ⋮
- 51 ○ Melsdorf

Erklärung zur Fahrt

H : nur bis Kiel, Hauptbahnhof

ohne Gewähr

Gültig ab 14.06.2009

KVG, Werftstr. 233-243, 24143 Kiel / www.kvg-kiel.de / Telefon 0431 594-1234



91 Friedrichsort - Holtenau - Wik - Hauptbahnhof - Melsdorf

Haltestelle: Schleusenstraße

	Montag bis Freitag	Samstag	Sonntag/Feiertag
Std.	Minuten	Minuten	Minuten
3			
4			
5	05 39	35	
6	09 39	05 35	
7	09 39	05 35	
8	09 39	05 35	
9	09 39	05 35	22 _H
10	09 39	05 35	22 _H
11	09 39	05 35	22 _H
12	09 39	05 35	22 _H
13	09 39	05 35	
14	09 39	05 35	
15	09 39	05 35	
16	09 39	05 35	
17	09 39	05	
18	09 36		
19	06 36 _H		
20			
21			
22			
23			
0			
1			

Fahrzeiten / Haltestellen

- Schleusenstraße
- 1 ○ Knorrstraße
- 3 ○ Elendsredder
- 4 ○ Timm-Kröger-Schule
- 5 ○ Steenbeker Weg
- 6 ○ Am Stadion
- 8 ○ Nordfriedhof
- 9 ○ Rankestraße
- 10 ○ Universität/Westring
- 11 ○ Goetheschule
- 12 ○ Hansastraße
- 14 ○ Lehmberg
- 15 ○ Dreiecksplatz
- 17 ○ Lorentzendamm
- 19 ○ Holstenbrücke C
- 21 ○ Andreas-Gayk-Straße C
- 23 ○ Hauptbahnhof C3
- 25 ○ Kirchhofallee
- 27 ○ Adelheidstraße
- 29 ○ Wilhelmplatz
- 30 ○ Metzstraße
- 31 ○ Virchowstraße
- 32 ○ Mühlenweg
- 33 ○ Hasselrade
- 34 ○ Waldeck
- 35 ○ Melsdorfer Straße
- 36 ○ Waldesruh
- 37 ○ Russeer Weg
- 38 ○ Alt Mettenhof
- 39 ○ Königsförder Weg
- 40 ○ Max-Tau-Schule
- 42 ○ Odensestraße
- 43 ○ Roskilder Weg
- ⋮
- 48 ○ Melsdorf

Erklärung zur Fahrt

H : nur bis Kiel, Hauptbahnhof

ohne Gewähr

Gültig ab 14.06.2009

KVG, Werftstr. 233-243, 24143 Kiel / www.kvg-kiel.de / Telefon 0431 594-1234



91 Friedrichsort - Holtenau - Wik - Hauptbahnhof - Melsdorf

Haltestelle: Knorrstraße

	Montag bis Freitag	Samstag	Sonntag/Feiertag
Std.	Minuten	Minuten	Minuten
3			
4			
5	06 40	36	
6	10 40	06 36	
7	10 40	06 36	
8	10 40	06 36	
9	10 40	06 36	23 _H
10	10 40	06 36	23 _H
11	10 40	06 36	23 _H
12	10 40	06 36	23 _H
13	10 40	06 36	
14	10 40	06 36	
15	10 40	06 36	
16	10 40	06 36	
17	10 40	06	
18	10 37		
19	07 37 _H		
20			
21			
22			
23			
0			
1			

Fahrzeiten / Haltestellen

- Knorrstraße
- 2 ○ Elendsredder
- 3 ○ Timm-Kröger-Schule
- 4 ○ Steenbeker Weg
- 5 ○ Am Stadion
- 7 ○ Nordfriedhof
- 8 ○ Rankestraße
- 9 ○ Universität/Westring
- 10 ○ Goetheschule
- 11 ○ Hansastraße
- 13 ○ Lehmberg
- 14 ○ Dreiecksplatz
- 16 ○ Lorentzendamm
- 18 ○ Holstenbrücke C
- 20 ○ Andreas-Gayk-Straße C
- 22 ○ Hauptbahnhof C3
- 24 ○ Kirchhofallee
- 26 ○ Adelheidstraße
- 28 ○ Wilhelmplatz
- 29 ○ Metzstraße
- 30 ○ Virchowstraße
- 31 ○ Mühlenweg
- 32 ○ Hasselrade
- 33 ○ Waldeck
- 34 ○ Melsdorfer Straße
- 35 ○ Waldesruh
- 36 ○ Russeer Weg
- 37 ○ Alt Mettenhof
- 38 ○ Königsförder Weg
- 39 ○ Max-Tau-Schule
- 41 ○ Odensestraße
- 42 ○ Roskilder Weg
- 43 ○ Seelandweg
- 45 ○ Schneiderkoppel
- 47 ○ Melsdorf

Erklärung zur Fahrt

H : nur bis Kiel, Hauptbahnhof

ohne Gewähr

Gültig ab 14.06.2009

KVG, Werftstr. 233-243, 24143 Kiel / www.kvg-kiel.de / Telefon 0431 594-1234



91 Friedrichsort - Holtenau - Wik - Hauptbahnhof - Melsdorf

Haltestelle: Elendsredder

	Montag bis Freitag	Samstag	Sonntag/Feiertag
Std.	Minuten	Minuten	Minuten
3			
4			
5	08 42	38	
6	12 42	08 38	
7	12 42	08 38	
8	12 42	08 38	
9	12 42	08 38	25 _H
10	12 42	08 38	25 _H
11	12 42	08 38	25 _H
12	12 42	08 38	25 _H
13	12 42	08 38	
14	12 42	08 38	
15	12 42	08 38	
16	12 42	08 38	
17	12 42	08	
18	12 39		
19	09 39 _H		
20			
21			
22			
23			
0			
1			

Fahrzeiten / Haltestellen

- Elendsredder
- 1 ○ Timm-Kröger-Schule
- 2 ○ Steenbeker Weg
- 3 ○ Am Stadion
- 5 ○ Nordfriedhof
- 6 ○ Rankestraße
- 7 ○ Universität/Westring
- 8 ○ Goetheschule
- 9 ○ Hansastraße
- 11 ○ Lehmborg
- 12 ○ Dreiecksplatz
- 14 ○ Lorentzendamm
- 16 ○ Holstenbrücke C
- 18 ○ Andreas-Gayk-Straße C
- 20 ○ Hauptbahnhof C3
- 22 ○ Kirchhofallee
- 24 ○ Adelheidstraße
- 26 ○ Wilhelmplatz
- 27 ○ Metzstraße
- 28 ○ Virchowstraße
- 29 ○ Mühlenweg
- 30 ○ Hasselrade
- 31 ○ Waldeck
- 32 ○ Melsdorfer Straße
- 33 ○ Waldesruh
- 34 ○ Russeer Weg
- 35 ○ Alt Mettenhof
- 36 ○ Königsförder Weg
- 37 ○ Max-Tau-Schule
- 39 ○ Odensestraße
- 40 ○ Roskilder Weg
- 41 ○ Seelandweg
- 43 ○ Schneiderkoppel
- 45 ○ Melsdorf

Erklärung zur Fahrt

H : nur bis Kiel, Hauptbahnhof

ohne Gewähr

Gültig ab 14.06.2009

KVG, Werftstr. 233-243, 24143 Kiel / www.kvg-kiel.de / Telefon 0431 594-1234



91 Friedrichsort - Holtenau - Wik - Hauptbahnhof - Melsdorf

Haltestelle: Timm-Kröger-Schule

	Montag bis Freitag	Samstag	Sonntag/Feiertag
Std.	Minuten	Minuten	Minuten
3			
4			
5	09 43	39	
6	13 43	09 39	
7	13 43	09 39	
8	13 43	09 39	
9	13 43	09 39	26 _H
10	13 43	09 39	26 _H
11	13 43	09 39	26 _H
12	13 43	09 39	26 _H
13	13 43	09 39	
14	13 43	09 39	
15	13 43	09 39	
16	13 43	09 39	
17	13 43	09	
18	13 40		
19	10 40 _H		
20			
21			
22			
23			
0			
1			

Fahrzeiten / Haltestellen

- Timm-Kröger-Schule
- 1 ○ Steenbeker Weg
- 2 ○ Am Stadion
- 4 ○ Nordfriedhof
- 5 ○ Rankestraße
- 6 ○ Universität/Westring
- 7 ○ Goetheschule
- 8 ○ Hansastraße
- 10 ○ Lehmberg
- 11 ○ Dreiecksplatz
- 13 ○ Lorentzendamm
- 15 ○ Holstenbrücke C
- 17 ○ Andreas-Gayk-Straße C
- 19 ○ Hauptbahnhof C3
- 21 ○ Kirchhofallee
- 23 ○ Adelheidstraße
- 25 ○ Wilhelmplatz
- 26 ○ Metzstraße
- 27 ○ Virchowstraße
- 28 ○ Mühlenweg
- 29 ○ Hasselrade
- 30 ○ Waldeck
- 31 ○ Melsdorfer Straße
- 32 ○ Waldesruh
- 33 ○ Russeer Weg
- 34 ○ Alt Mettenhof
- 35 ○ Königsförder Weg
- 36 ○ Max-Tau-Schule
- 38 ○ Odensestraße
- 39 ○ Roskilder Weg
- 40 ○ Seelandweg
- 42 ○ Schneiderkoppel
- 44 ○ Melsdorf

Erklärung zur Fahrt

H : nur bis Kiel, Hauptbahnhof

ohne Gewähr

Gültig ab 14.06.2009

KVG, Werftstr. 233-243, 24143 Kiel / www.kvg-kiel.de / Telefon 0431 594-1234



91 Friedrichsort - Holtenau - Wik - Hauptbahnhof - Melsdorf

Haltestelle: Steenbeker Weg

	Montag bis Freitag	Samstag	Sonntag/Feiertag
Std.	Minuten	Minuten	Minuten
3			
4			
5	10 44	40	
6	14 44	10 40	
7	14 44	10 40	
8	14 44	10 40	
9	14 44	10 40	27 _H
10	14 44	10 40	27 _H
11	14 44	10 40	27 _H
12	14 44	10 40	27 _H
13	14 44	10 40	
14	14 44	10 40	
15	14 44	10 40	
16	14 44	10 40	
17	14 44	10	
18	14 41		
19	11 41 _H		
20			
21			
22			
23			
0			
1			

Fahrzeiten / Haltestellen

- Steenbeker Weg
- 1 ○ Am Stadion
- 3 ○ Nordfriedhof
- 4 ○ Rankestraße
- 5 ○ Universität/Westring
- 6 ○ Goetheschule
- 7 ○ Hansastraße
- 9 ○ Lehmberg
- 10 ○ Dreiecksplatz
- 12 ○ Lorentzendamm
- 14 ○ Holstenbrücke C
- 16 ○ Andreas-Gayk-Straße C
- 18 ○ Hauptbahnhof C3
- 20 ○ Kirchhofallee
- 22 ○ Adelheidstraße
- 24 ○ Wilhelmplatz
- 25 ○ Metzstraße
- 26 ○ Virchowstraße
- 27 ○ Mühlenweg
- 28 ○ Hasselrade
- 29 ○ Waldeck
- 30 ○ Melsdorfer Straße
- 31 ○ Waldesruh
- 32 ○ Russeer Weg
- 33 ○ Alt Mettenhof
- 34 ○ Königsförder Weg
- 35 ○ Max-Tau-Schule
- 37 ○ Odensestraße
- 38 ○ Roskilder Weg
- 39 ○ Seelandweg
- 41 ○ Schneiderkoppel
- 43 ○ Melsdorf

Erklärung zur Fahrt

H : nur bis Kiel, Hauptbahnhof

ohne Gewähr

Gültig ab 14.06.2009

KVG, Werftstr. 233-243, 24143 Kiel / www.kvg-kiel.de / Telefon 0431 594-1234



91 Friedrichsort - Holtenau - Wik - Hauptbahnhof - Melsdorf

Haltestelle: Am Stadion

	Montag bis Freitag	Samstag	Sonntag/Feiertag	Fahrzeiten / Haltestellen
Std.	Minuten	Minuten	Minuten	
3				● Am Stadion
4				2 ○ Nordfriedhof
5	11 45	41		3 ○ Rankestraße
6	15 45	11 41		4 ○ Universität/Westring
7	15 45	11 41		5 ○ Goetheschule
8	15 45	11 41		6 ○ Hansastraße
9	15 45	11 41	28 _H	8 ○ Lehmberg
10	15 45	11 41	28 _H	9 ○ Dreiecksplatz
11	15 45	11 41	28 _H	11 ○ Lorentzendamm
12	15 45	11 41	28 _H	13 ○ Holstenbrücke C
13	15 45	11 41		15 ○ Andreas-Gayk-Straße C
14	15 45	11 41		17 ○ Hauptbahnhof C3
15	15 45	11 41		19 ○ Kirchhofallee
16	15 45	11 41		21 ○ Adelheidstraße
17	15 45	11		23 ○ Wilhelmplatz
18	15 42			24 ○ Metzstraße
19	12 42 _H			25 ○ Virchowstraße
20				26 ○ Mühlenweg
21				27 ○ Hasselrade
22				28 ○ Waldeck
23				29 ○ Melsdorfer Straße
0				30 ○ Waldesruh
1				31 ○ Russeer Weg
				32 ○ Alt Mettenhof
				33 ○ Königsförder Weg
				34 ○ Max-Tau-Schule
				36 ○ Odensestraße
				37 ○ Roskilder Weg
				38 ○ Seelandweg
				40 ○ Schneiderkoppel
				42 ○ Melsdorf

Erklärung zur Fahrt

H : nur bis Kiel, Hauptbahnhof

ohne Gewähr

Gültig ab 14.06.2009

KVG, Werftstr. 233-243, 24143 Kiel / www.kvg-kiel.de / Telefon 0431 594-1234



91 Friedrichsort - Holtenau - Wik - Hauptbahnhof - Melsdorf

Haltestelle: Nordfriedhof

	Montag bis Freitag	Samstag	Sonntag/Feiertag	Fahrzeiten / Haltestellen
Std.	Minuten	Minuten	Minuten	
3				● Nordfriedhof
4				1 ○ Rankestraße
5	13 47	43		2 ○ Universität/Westring
6	17 47	13 43		3 ○ Goetheschule
7	17 47	13 43		4 ○ Hansastraße
8	17 47	13 43		6 ○ Lehmberg
9	17 47	13 43	30 _H	7 ○ Dreiecksplatz
10	17 47	13 43	30 _H	9 ○ Lorentzendamm
11	17 47	13 43	30 _H	11 ○ Holstenbrücke C
12	17 47	13 43	30 _H	13 ○ Andreas-Gayk-Straße C
13	17 47	13 43		15 ○ Hauptbahnhof C3
14	17 47	13 43		17 ○ Kirchhofallee
15	17 47	13 43		19 ○ Adelheidstraße
16	17 47	13 43		21 ○ Wilhelmplatz
17	17 47	13		22 ○ Metzstraße
18	17 44			23 ○ Virchowstraße
19	14 44 _H			24 ○ Mühlenweg
20				25 ○ Hasselrade
21				26 ○ Waldeck
22				27 ○ Melsdorfer Straße
23				28 ○ Waldesruh
0				29 ○ Russeer Weg
1				30 ○ Alt Mettenhof
				31 ○ Königsförder Weg
				32 ○ Max-Tau-Schule
				34 ○ Odensestraße
				35 ○ Roskilder Weg
				36 ○ Seelandweg
				38 ○ Schneiderkoppel
				40 ○ Melsdorf

Erklärung zur Fahrt

H : nur bis Kiel, Hauptbahnhof

ohne Gewähr

Gültig ab 14.06.2009

KVG, Werftstr. 233-243, 24143 Kiel / www.kvg-kiel.de / Telefon 0431 594-1234



91 Friedrichsort - Holtenau - Wik - Hauptbahnhof - Melsdorf

Haltestelle: Rankestraße

	Montag bis Freitag	Samstag	Sonntag/Feiertag
Std.	Minuten	Minuten	Minuten
3			
4			
5	14 48	44	
6	18 48	14 44	
7	18 48	14 44	
8	18 48	14 44	
9	18 48	14 44	31 _H
10	18 48	14 44	31 _H
11	18 48	14 44	31 _H
12	18 48	14 44	31 _H
13	18 48	14 44	
14	18 48	14 44	
15	18 48	14 44	
16	18 48	14 44	
17	18 48	14	
18	18 45		
19	15 45 _H		
20			
21			
22			
23			
0			
1			

Fahrzeiten / Haltestellen

- **Rankestraße**
- 1 ○ Universität/Westring
- 2 ○ Goetheschule
- 3 ○ Hansastraße
- 5 ○ Lehmberg
- 6 ○ Dreiecksplatz
- 8 ○ Lorentzendamm
- 10 ○ Holstenbrücke C
- 12 ○ Andreas-Gayk-Straße C
- 14 ○ Hauptbahnhof C3
- 16 ○ Kirchhofallee
- 18 ○ Adelheidstraße
- 20 ○ Wilhelmplatz
- 21 ○ Metzstraße
- 22 ○ Virchowstraße
- 23 ○ Mühlenweg
- 24 ○ Hasselrade
- 25 ○ Waldeck
- 26 ○ Melsdorfer Straße
- 27 ○ Waldesruh
- 28 ○ Russeer Weg
- 29 ○ Alt Mettenhof
- 30 ○ Königsförder Weg
- 31 ○ Max-Tau-Schule
- 33 ○ Odensestraße
- 34 ○ Roskilder Weg
- 35 ○ Seelandweg
- 37 ○ Schneiderkoppel
- 39 ○ Melsdorf

Erklärung zur Fahrt

H : nur bis Kiel, Hauptbahnhof

ohne Gewähr

Gültig ab 14.06.2009

KVG, Werftstr. 233-243, 24143 Kiel / www.kvg-kiel.de / Telefon 0431 594-1234



91 Friedrichsort - Holtenau - Wik - Hauptbahnhof - Melsdorf

Haltestelle: Universität/Westring

	Montag bis Freitag	Samstag	Sonntag/Feiertag
Std.	Minuten	Minuten	Minuten
3			
4			
5	15 49	45	
6	19 49	15 45	
7	19 49	15 45	
8	19 49	15 45	
9	19 49	15 45	32 _H
10	19 49	15 45	32 _H
11	19 49	15 45	32 _H
12	19 49	15 45	32 _H
13	19 49	15 45	
14	19 49	15 45	
15	19 49	15 45	
16	19 49	15 45	
17	19 49	15	
18	19 46		
19	16 46 _H		
20			
21			
22			
23			
0			
1			

Fahrzeiten / Haltestellen

- **Universität/Westring**
- 1 ○ Goetheschule
- 2 ○ Hansastraße
- 4 ○ Lehmberg
- 5 ○ Dreiecksplatz
- 7 ○ Lorentzendamm
- 9 ○ Holstenbrücke C
- 11 ○ Andreas-Gayk-Straße C
- 13 ○ Hauptbahnhof C3
- 15 ○ Kirchhofallee
- 17 ○ Adelheidstraße
- 19 ○ Wilhelmplatz
- 20 ○ Metzstraße
- 21 ○ Virchowstraße
- 22 ○ Mühlenweg
- 23 ○ Hasselrade
- 24 ○ Waldeck
- 25 ○ Melsdorfer Straße
- 26 ○ Waldesruh
- 27 ○ Russeer Weg
- 28 ○ Alt Mettenhof
- 29 ○ Königsförder Weg
- 30 ○ Max-Tau-Schule
- 32 ○ Odensestraße
- 33 ○ Roskilder Weg
- 34 ○ Seelandweg
- 36 ○ Schneiderkoppel
- 38 ○ Melsdorf

Erklärung zur Fahrt

H : nur bis Kiel, Hauptbahnhof

ohne Gewähr

Gültig ab 14.06.2009

KVG, Werftstr. 233-243, 24143 Kiel / www.kvg-kiel.de / Telefon 0431 594-1234



91 Friedrichsort - Holtenau - Wik - Hauptbahnhof - Melsdorf

Haltestelle: Goetheschule

	Montag bis Freitag	Samstag	Sonntag/Feiertag
Std.	Minuten	Minuten	Minuten
3			
4			
5	16 50	46	
6	20 50	16 46	
7	20 50	16 46	
8	20 50	16 46	
9	20 50	16 46	33 _H
10	20 50	16 46	33 _H
11	20 50	16 46	33 _H
12	20 50	16 46	33 _H
13	20 50	16 46	
14	20 50	16 46	
15	20 50	16 46	
16	20 50	16 46	
17	20 50	16	
18	20 47		
19	17 47 _H		
20			
21			
22			
23			
0			
1			

Fahrzeiten / Haltestellen

- Goetheschule
- 1 ○ HansasträÙe
- 3 ○ Lehmberg
- 4 ○ Dreiecksplatz
- 6 ○ Lorentzendamm
- 8 ○ Holstenbrücke C
- 10 ○ Andreas-Gayk-StraÙe C
- 12 ○ Hauptbahnhof C3
- 14 ○ Kirchhofallee
- 16 ○ AdelheidstraÙe
- 18 ○ Wilhelmplatz
- 19 ○ MetzstraÙe
- 20 ○ VirchowstraÙe
- 21 ○ Mühlenweg
- 22 ○ Hasselrade
- 23 ○ Waldeck
- 24 ○ Melsdorfer StraÙe
- 25 ○ Waldesruh
- 26 ○ Russeer Weg
- 27 ○ Alt Mettenhof
- 28 ○ Königsförder Weg
- 29 ○ Max-Tau-Schule
- 31 ○ OdensestraÙe
- 32 ○ Roskilder Weg
- 33 ○ Seelandweg
- 35 ○ Schneiderkoppel
- 37 ○ Melsdorf

Erklärung zur Fahrt

H : nur bis Kiel, Hauptbahnhof

ohne Gewähr

Gültig ab 14.06.2009

KVG, Werftstr. 233-243, 24143 Kiel / www.kvg-kiel.de / Telefon 0431 594-1234



91 Friedrichsort - Holtenau - Wik - Hauptbahnhof - Melsdorf

Haltestelle: HansasträÙe

	Montag bis Freitag	Samstag	Sonntag/Feiertag
Std.	Minuten	Minuten	Minuten
3			
4			
5	17 51	47	
6	21 51	17 47	
7	21 51	17 47	
8	21 51	17 47	
9	21 51	17 47	34 _H
10	21 51	17 47	34 _H
11	21 51	17 47	34 _H
12	21 51	17 47	34 _H
13	21 51	17 47	
14	21 51	17 47	
15	21 51	17 47	
16	21 51	17 47	
17	21 51	17	
18	21 48		
19	18 48 _H		
20			
21			
22			
23			
0			
1			

Fahrzeiten / Haltestellen

- HansasträÙe
- 2 ○ Lehmberg
- 3 ○ Dreiecksplatz
- 5 ○ Lorentzendamm
- 7 ○ Holstenbrücke C
- 9 ○ Andreas-Gayk-StraÙe C
- 11 ○ Hauptbahnhof C3
- 13 ○ Kirchhofallee
- 15 ○ AdelheidstraÙe
- 17 ○ Wilhelmplatz
- 18 ○ MetzstraÙe
- 19 ○ VirchowstraÙe
- 20 ○ Mühlenweg
- 21 ○ Hasselrade
- 22 ○ Waldeck
- 23 ○ Melsdorfer StraÙe
- 24 ○ Waldesruh
- 25 ○ Russeer Weg
- 26 ○ Alt Mettenhof
- 27 ○ Königsförder Weg
- 28 ○ Max-Tau-Schule
- 30 ○ OdensestraÙe
- 31 ○ Roskilder Weg
- 32 ○ Seelandweg
- 34 ○ Schneiderkoppel
- 36 ○ Melsdorf

Erklärung zur Fahrt

H : nur bis Kiel, Hauptbahnhof

ohne Gewähr

Gültig ab 14.06.2009

KVG, Werftstr. 233-243, 24143 Kiel / www.kvg-kiel.de / Telefon 0431 594-1234



91 Friedrichsort - Holtenau - Wik - Hauptbahnhof - Melsdorf

Haltestelle: Lehmburg

	Montag bis Freitag	Samstag	Sonntag/Feiertag
Std.	Minuten	Minuten	Minuten
3			
4			
5	19 53	49	
6	23 53	19 49	
7	23 53	19 49	
8	23 53	19 49	
9	23 53	19 49	36 _H
10	23 53	19 49	36 _H
11	23 53	19 49	36 _H
12	23 53	19 49	36 _H
13	23 53	19 49	
14	23 53	19 49	
15	23 53	19 49	
16	23 53	19 49	
17	23 53	19	
18	23 50		
19	20 50 _H		
20			
21			
22			
23			
0			
1			

Fahrzeiten / Haltestellen

- Lehmburg
- 1 ○ Dreiecksplatz
- 3 ○ Lorentzendamm
- 5 ○ Holstenbrücke C
- 7 ○ Andreas-Gayk-Straße C
- 9 ○ Hauptbahnhof C3
- 11 ○ Kirchhofallee
- 13 ○ Adelheidstraße
- 15 ○ Wilhelmplatz
- 16 ○ Metzstraße
- 17 ○ Virchowstraße
- 18 ○ Mühlenweg
- 19 ○ Hasselrade
- 20 ○ Waldeck
- 21 ○ Melsdorfer Straße
- 22 ○ Waldesruh
- 23 ○ Russeer Weg
- 24 ○ Alt Mettenhof
- 25 ○ Königsförder Weg
- 26 ○ Max-Tau-Schule
- 28 ○ Odensestraße
- 29 ○ Roskilder Weg
- 30 ○ Seelandweg
- 32 ○ Schneiderkoppel
- 34 ○ Melsdorf

Erklärung zur Fahrt

H : nur bis Kiel, Hauptbahnhof

ohne Gewähr

Gültig ab 14.06.2009

KVG, Werftstr. 233-243, 24143 Kiel / www.kvg-kiel.de / Telefon 0431 594-1234



91 Friedrichsort - Holtenau - Wik - Hauptbahnhof - Melsdorf

Haltestelle: Dreiecksplatz

	Montag bis Freitag	Samstag	Sonntag/Feiertag
Std.	Minuten	Minuten	Minuten
3			
4			
5	20 54	50	
6	24 54	20 50	
7	24 54	20 50	
8	24 54	20 50	
9	24 54	20 50	37 _H
10	24 54	20 50	37 _H
11	24 54	20 50	37 _H
12	24 54	20 50	37 _H
13	24 54	20 50	
14	24 54	20 50	
15	24 54	20 50	
16	24 54	20 50	
17	24 54	20	
18	24 51		
19	21 51 _H		
20			
21			
22			
23			
0			
1			

Fahrzeiten / Haltestellen

- Dreiecksplatz
- 2 ○ Lorentzendamm
- 4 ○ Holstenbrücke C
- 6 ○ Andreas-Gayk-Straße C
- 8 ○ Hauptbahnhof C3
- 10 ○ Kirchhofallee
- 12 ○ Adelheidstraße
- 14 ○ Wilhelmplatz
- 15 ○ Metzstraße
- 16 ○ Virchowstraße
- 17 ○ Mühlenweg
- 18 ○ Hasselrade
- 19 ○ Waldeck
- 20 ○ Melsdorfer Straße
- 21 ○ Waldesruh
- 22 ○ Russeer Weg
- 23 ○ Alt Mettenhof
- 24 ○ Königsförder Weg
- 25 ○ Max-Tau-Schule
- 27 ○ Odensestraße
- 28 ○ Roskilder Weg
- 29 ○ Seelandweg
- 31 ○ Schneiderkoppel
- 33 ○ Melsdorf

Erklärung zur Fahrt

H : nur bis Kiel, Hauptbahnhof

ohne Gewähr

Gültig ab 14.06.2009

KVG, Werftstr. 233-243, 24143 Kiel / www.kvg-kiel.de / Telefon 0431 594-1234



91 Friedrichsort - Holtenau - Wik - Hauptbahnhof - Melsdorf

Haltestelle: Lorentzendamm

	Montag bis Freitag	Samstag	Sonntag/Feiertag
Std.	Minuten	Minuten	Minuten
3			
4			
5	22 56	52	
6	26 56	22 52	
7	26 56	22 52	
8	26 56	22 52	
9	26 56	22 52	39 _H
10	26 56	22 52	39 _H
11	26 56	22 52	39 _H
12	26 56	22 52	39 _H
13	26 56	22 52	
14	26 56	22 52	
15	26 56	22 52	
16	26 56	22 52	
17	26 56	22	
18	26 53		
19	23 53 _H		
20			
21			
22			
23			
0			
1			

Fahrzeiten / Haltestellen

- Lorentzendamm
- 2 ○ Holstenbrücke C
- 4 ○ Andreas-Gayk-Straße C
- 6 ○ Hauptbahnhof C3
- 8 ○ Kirchhofallee
- 10 ○ Adelheidstraße
- 12 ○ Wilhelmplatz
- 13 ○ Metzstraße
- 14 ○ Virchowstraße
- 15 ○ Mühlenweg
- 16 ○ Hasselrade
- 17 ○ Waldeck
- 18 ○ Melsdorfer Straße
- 19 ○ Waldesruh
- 20 ○ Russeer Weg
- 21 ○ Alt Mettenhof
- 22 ○ Königsförder Weg
- 23 ○ Max-Tau-Schule
- 25 ○ Odensestraße
- 26 ○ Roskilder Weg
- 27 ○ Seelandweg
- 29 ○ Schneiderkoppel
- 31 ○ Melsdorf

Erklärung zur Fahrt

H : nur bis Kiel, Hauptbahnhof

ohne Gewähr

Gültig ab 14.06.2009

KVG, Werftstr. 233-243, 24143 Kiel / www.kvg-kiel.de / Telefon 0431 594-1234



91 Friedrichsort - Holtenau - Wik - Hauptbahnhof - Melsdorf

Haltestelle: Holstenbrücke C

	Montag bis Freitag	Samstag	Sonntag/Feiertag
Std.	Minuten	Minuten	Minuten
3			
4			
5	24 58	54	
6	28 58	24 54	
7	28 58	24 54	
8	28 58	24 54	
9	28 58	24 54	41 _H
10	28 58	24 54	41 _H
11	28 58	24 54	41 _H
12	28 58	24 54	41 _H
13	28 58	24 54	
14	28 58	24 54	
15	28 58	24 54	
16	28 58	24 54	
17	28 58	24	
18	28 55		
19	25 55 _H		
20			
21			
22			
23			
0			
1			

Fahrzeiten / Haltestellen

- **Holstenbrücke C**
- 2 ○ Andreas-Gayk-Straße C
- 4 ○ Hauptbahnhof C3
- 6 ○ Kirchhofallee
- 8 ○ Adelheidstraße
- 10 ○ Wilhelmplatz
- 11 ○ Metzstraße
- 12 ○ Virchowstraße
- 13 ○ Mühlenweg
- 14 ○ Hasselrade
- 15 ○ Waldeck
- 16 ○ Melsdorfer Straße
- 17 ○ Waldesruh
- 18 ○ Russeer Weg
- 19 ○ Alt Mettenhof
- 20 ○ Königsförder Weg
- 21 ○ Max-Tau-Schule
- 23 ○ Odensestraße
- 24 ○ Roskilder Weg
- 25 ○ Seelandweg
- 27 ○ Schneiderkoppel
- 29 ○ Melsdorf

Erklärung zur Fahrt

H : nur bis Kiel, Hauptbahnhof

ohne Gewähr

Gültig ab 14.06.2009

KVG, Werftstr. 233-243, 24143 Kiel / www.kvg-kiel.de / Telefon 0431 594-1234



91 Friedrichsort - Holtenau - Wik - Hauptbahnhof - Melsdorf

Haltestelle: Andreas-Gayk-Straße C

	Montag bis Freitag	Samstag	Sonntag/Feiertag
Std.	Minuten	Minuten	Minuten
3			
4			
5	25	55	
6	00 30	25 55	
7	00 30	25 55	
8	00 30	25 55	
9	00 30	26 56	42 _H
10	00 30	26 56	42 _H
11	00 30	26 56	42 _H
12	00 30	26 56	42 _H
13	00 30	26 56	
14	00 30	26 56	
15	00 30	26 56	
16	00 30	26 56	
17	00 30	26	
18	00 30 57		
19	27 57 _H		
20			
21			
22			
23			
0			
1			

Fahrzeiten / Haltestellen

- **Andreas-Gayk-Straße C**
- 2 ○ Hauptbahnhof C3
- 4 ○ Kirchhofallee
- 6 ○ Adelheidstraße
- 8 ○ Wilhelmplatz
- 9 ○ Metzstraße
- 10 ○ Virchowstraße
- 11 ○ Mühlenweg
- 12 ○ Hasselrade
- 13 ○ Waldeck
- 14 ○ Melsdorfer Straße
- 15 ○ Waldesruh
- 16 ○ Russeer Weg
- 17 ○ Alt Mettenhof
- 18 ○ Königsförder Weg
- 19 ○ Max-Tau-Schule
- 21 ○ Odensestraße
- 22 ○ Roskilder Weg
- 23 ○ Seelandweg
- 25 ○ Schneiderkoppel
- 27 ○ Melsdorf

Erklärung zur Fahrt

H : nur bis Kiel, Hauptbahnhof

ohne Gewähr

Gültig ab 14.06.2009

KVG, Werftstr. 233-243, 24143 Kiel / www.kvg-kiel.de / Telefon 0431 594-1234



91 Friedrichsort - Holtenau - Wik - Hauptbahnhof - Melsdorf

Haltestelle: Hauptbahnhof C3

	Montag bis Freitag	Samstag	Sonntag/Feiertag
Std.	Minuten	Minuten	Minuten
3			
4			
5	27	57	
6	02 32	27 57	
7	02 32	27 57	
8	02 32	27 57	
9	02 32	28 58	
10	02 32	28 58	
11	02 32	28 58	
12	02 32	28 58	
13	02 32	28 58	
14	02 32	28 58	
15	02 32	28 58	
16	02 32	28 58	
17	02 32	28	
18	02 32 59	35	
19	29		
20			
21			
22			
23			
0			
1			

Fahrzeiten / Haltestellen

- Hauptbahnhof C3
- 2 ○ Kirchhofallee
- 4 ○ Adelheidstraße
- 6 ○ Wilhelmplatz
- 7 ○ Metzstraße
- 8 ○ Virchowstraße
- 9 ○ Mühlenweg
- 10 ○ Hasselrade
- 11 ○ Waldeck
- 12 ○ Melsdorfer Straße
- 13 ○ Waldesruh
- 14 ○ Russeer Weg
- 15 ○ Alt Mettenhof
- 16 ○ Königsförder Weg
- 17 ○ Max-Tau-Schule
- 19 ○ Odensestraße
- 20 ○ Roskilder Weg
- 21 ○ Seelandweg
- 23 ○ Schneiderkoppel
- 25 ○ Melsdorf

ohne Gewähr

Gültig ab 14.06.2009

KVG, Werftstr. 233-243, 24143 Kiel / www.kvg-kiel.de / Telefon 0431 594-1234



91 Friedrichsort - Holtenau - Wik - Hauptbahnhof - Melsdorf

Haltestelle: Kirchhofallee

	Montag bis Freitag	Samstag	Sonntag/Feiertag
Std.	Minuten	Minuten	Minuten
3			
4			
5	29	59	
6	04 34	29 59	
7	04 34	29 59	
8	04 34	29 59	
9	04 34	30	
10	04 34	00 30	
11	04 34	00 30	
12	04 34	00 30	
13	04 34	00 30	
14	04 34	00 30	
15	04 34	00 30	
16	04 34	00 30	
17	04 34	00 30	
18	04 34	37	
19	01 31		
20			
21			
22			
23			
0			
1			

Fahrzeiten / Haltestellen

- Kirchhofallee
- 2 ○ Adelheidstraße
- 4 ○ Wilhelmplatz
- 5 ○ Metzstraße
- 6 ○ Virchowstraße
- 7 ○ Mühlenweg
- 8 ○ Hasselrade
- 9 ○ Waldeck
- 10 ○ Melsdorfer Straße
- 11 ○ Waldesruh
- 12 ○ Russeer Weg
- 13 ○ Alt Mettenhof
- 14 ○ Königsförder Weg
- 15 ○ Max-Tau-Schule
- 17 ○ Odensestraße
- 18 ○ Roskilder Weg
- 19 ○ Seelandweg
- 21 ○ Schneiderkoppel
- 23 ○ Melsdorf

ohne Gewähr

Gültig ab 14.06.2009

KVG, Werftstr. 233-243, 24143 Kiel / www.kvg-kiel.de / Telefon 0431 594-1234



91 Friedrichsort - Holtenau - Wik - Hauptbahnhof - Melsdorf

Haltestelle: Adelheidstraße

	Montag bis Freitag	Samstag	Sonntag/Feiertag
Std.	Minuten	Minuten	Minuten
3			
4			
5	31		
6	06 36	01 31	
7	06 36	01 31	
8	06 36	01 31	
9	06 36	01 32	
10	06 36	02 32	
11	06 36	02 32	
12	06 36	02 32	
13	06 36	02 32	
14	06 36	02 32	
15	06 36	02 32	
16	06 36	02 32	
17	06 36	02 32	
18	06 36	39	
19	03 33		
20			
21			
22			
23			
0			
1			

Fahrzeiten / Haltestellen

- Adelheidstraße
- 2 ○ Wilhelmplatz
- 3 ○ Metzstraße
- 4 ○ Virchowstraße
- 5 ○ Mühlenweg
- 6 ○ Hasselrade
- 7 ○ Waldeck
- 8 ○ Melsdorfer Straße
- 9 ○ Waldesruh
- 10 ○ Russeer Weg
- 11 ○ Alt Mettenhof
- 12 ○ Königsförder Weg
- 13 ○ Max-Tau-Schule
- 15 ○ Odensestraße
- 16 ○ Roskilder Weg
- 17 ○ Seelandweg
- 19 ○ Schneiderkoppel
- 21 ○ Melsdorf

ohne Gewähr

Gültig ab 14.06.2009

KVG, Werftstr. 233-243, 24143 Kiel / www.kvg-kiel.de / Telefon 0431 594-1234



91 Friedrichsort - Holtenau - Wik - Hauptbahnhof - Melsdorf

Haltestelle: Wilhelmsplatz

	Montag bis Freitag	Samstag	Sonntag/Feiertag
Std.	Minuten	Minuten	Minuten
3			
4			
5	33		
6	08 38	03 33	
7	08 38	03 33	
8	08 38	03 33	
9	08 38	03 34	
10	08 38	04 34	
11	08 38	04 34	
12	08 38	04 34	
13	08 38	04 34	
14	08 38	04 34	
15	08 38	04 34	
16	08 38	04 34	
17	08 38	04 34	
18	08 38	41	
19	05 35		
20			
21			
22			
23			
0			
1			

Fahrzeiten / Haltestellen

- Wilhelmsplatz
- 1 ○ Metzstraße
- 2 ○ Virchowstraße
- 3 ○ Mühlenweg
- 4 ○ Hasselrade
- 5 ○ Waldeck
- 6 ○ Melsdorfer Straße
- 7 ○ Waldesruh
- 8 ○ Russeer Weg
- 9 ○ Alt Mettenhof
- 10 ○ Königsförder Weg
- 11 ○ Max-Tau-Schule
- 13 ○ Odensestraße
- 14 ○ Roskilder Weg
- 15 ○ Seelandweg
- 17 ○ Schneiderkoppel
- 19 ○ Melsdorf

ohne Gewähr

Gültig ab 14.06.2009

KVG, Werftstr. 233-243, 24143 Kiel / www.kvg-kiel.de / Telefon 0431 594-1234



91 Friedrichsort - Holtenau - Wik - Hauptbahnhof - Melsdorf

Haltestelle: Metzstraße

	Montag bis Freitag	Samstag	Sonntag/Feiertag
Std.	Minuten	Minuten	Minuten
3			
4			
5	34		
6	09 39	04 34	
7	09 39	04 34	
8	09 39	04 34	
9	09 39	04 35	
10	09 39	05 35	
11	09 39	05 35	
12	09 39	05 35	
13	09 39	05 35	
14	09 39	05 35	
15	09 39	05 35	
16	09 39	05 35	
17	09 39	05 35	
18	09 39	42	
19	06 36		
20			
21			
22			
23			
0			
1			

Fahrzeiten / Haltestellen

- Metzstraße
- 1 ○ Virchowstraße
- 2 ○ Mühlenweg
- 3 ○ Hasselrade
- 4 ○ Waldeck
- 5 ○ Melsdorfer Straße
- 6 ○ Waldesruh
- 7 ○ Russeer Weg
- 8 ○ Alt Mettenhof
- 9 ○ Königsförder Weg
- 10 ○ Max-Tau-Schule
- 12 ○ Odensestraße
- 13 ○ Roskilder Weg
- 14 ○ Seelandweg
- 16 ○ Schneiderkoppel
- 18 ○ Melsdorf

ohne Gewähr

Gültig ab 14.06.2009

KVG, Werftstr. 233-243, 24143 Kiel / www.kvg-kiel.de / Telefon 0431 594-1234



91 Friedrichsort - Holtenau - Wik - Hauptbahnhof - Melsdorf

Haltestelle: Virchowstraße

	Montag bis Freitag	Samstag	Sonntag/Feiertag
Std.	Minuten	Minuten	Minuten
3			
4			
5	35		
6	10 40	05 35	
7	10 40	05 35	
8	10 40	05 35	
9	10 40	05 36	
10	10 40	06 36	
11	10 40	06 36	
12	10 40	06 36	
13	10 40	06 36	
14	10 40	06 36	
15	10 40	06 36	
16	10 40	06 36	
17	10 40	06 36	
18	10 40	43	
19	07 37		
20			
21			
22			
23			
0			
1			

Fahrzeiten / Haltestellen

- Virchowstraße
- 1 ○ Mühlenweg
- 2 ○ Hasselrade
- 3 ○ Waldeck
- 4 ○ Melsdorfer Straße
- 5 ○ Waldesruh
- 6 ○ Russeer Weg
- 7 ○ Alt Mettenhof
- 8 ○ Königsförder Weg
- 9 ○ Max-Tau-Schule
- 11 ○ Odensestraße
- 12 ○ Roskilder Weg
- 13 ○ Seelandweg
- 15 ○ Schneiderkoppel
- 17 ○ Melsdorf

ohne Gewähr

Gültig ab 14.06.2009

KVG, Werftstr. 233-243, 24143 Kiel / www.kvg-kiel.de / Telefon 0431 594-1234



91 Friedrichsort - Holtenau - Wik - Hauptbahnhof - Melsdorf

Haltestelle: Mühlenweg

	Montag bis Freitag	Samstag	Sonntag/Feiertag
Std.	Minuten	Minuten	Minuten
3			
4			
5	36		
6	11 41	06 36	
7	11 41	06 36	
8	11 41	06 36	
9	11 41	06 37	
10	11 41	07 37	
11	11 41	07 37	
12	11 41	07 37	
13	11 41	07 37	
14	11 41	07 37	
15	11 41	07 37	
16	11 41	07 37	
17	11 41	07 37	
18	11 41	44	
19	08 38		
20			
21			
22			
23			
0			
1			

Fahrzeiten / Haltestellen

- **Mühlenweg**
- 1 ○ Hasselrade
- 2 ○ Waldeck
- 3 ○ Melsdorfer Straße
- 4 ○ Waldesruh
- 5 ○ Russeer Weg
- 6 ○ Alt Mettenhof
- 7 ○ Königsförder Weg
- 8 ○ Max-Tau-Schule
- 10 ○ Odensestraße
- 11 ○ Roskilder Weg
- 12 ○ Seelandweg
- 14 ○ Schneiderkoppel
- 16 ○ Melsdorf

ohne Gewähr

Gültig ab 14.06.2009

KVG, Werftstr. 233-243, 24143 Kiel / www.kvg-kiel.de / Telefon 0431 594-1234



91 Friedrichsort - Holtenau - Wik - Hauptbahnhof - Melsdorf

Haltestelle: Hasselrade

	Montag bis Freitag	Samstag	Sonntag/Feiertag
Std.	Minuten	Minuten	Minuten
3			
4			
5	37		
6	12 42	07 37	
7	12 42	07 37	
8	12 42	07 37	
9	12 42	07 38	
10	12 42	08 38	
11	12 42	08 38	
12	12 42	08 38	
13	12 42	08 38	
14	12 42	08 38	
15	12 42	08 38	
16	12 42	08 38	
17	12 42	08 38	
18	12 42	45	
19	09 39		
20			
21			
22			
23			
0			
1			

Fahrzeiten / Haltestellen

- Hasselrade
- 1 ○ Waldeck
- 2 ○ Melsdorfer Straße
- 3 ○ Waldesruh
- 4 ○ Russeer Weg
- 5 ○ Alt Mettenhof
- 6 ○ Königsförder Weg
- 7 ○ Max-Tau-Schule
- 9 ○ Odensestraße
- 10 ○ Roskilder Weg
- 11 ○ Seelandweg
- 13 ○ Schneiderkoppel
- 15 ○ Melsdorf

ohne Gewähr

Gültig ab 14.06.2009

KVG, Werftstr. 233-243, 24143 Kiel / www.kvg-kiel.de / Telefon 0431 594-1234



91 Friedrichsort - Holtenau - Wik - Hauptbahnhof - Melsdorf

Haltestelle: Waldeck

	Montag bis Freitag	Samstag	Sonntag/Feiertag
Std.	Minuten	Minuten	Minuten
3			
4			
5	38		
6	13 43	08 38	
7	13 43	08 38	
8	13 43	08 38	
9	13 43	08 39	
10	13 43	09 39	
11	13 43	09 39	
12	13 43	09 39	
13	13 43	09 39	
14	13 43	09 39	
15	13 43	09 39	
16	13 43	09 39	
17	13 43	09 39	
18	13 43	46	
19	10 40		
20			
21			
22			
23			
0			
1			

Fahrzeiten / Haltestellen

- Waldeck
- 1 ○ Melsdorfer Straße
- 2 ○ Waldesruh
- 3 ○ Russeer Weg
- 4 ○ Alt Mettenhof
- 5 ○ Königsförder Weg
- 6 ○ Max-Tau-Schule
- 8 ○ Odensestraße
- 9 ○ Roskilder Weg
- 10 ○ Seelandweg
- 12 ○ Schneiderkoppel
- 14 ○ Melsdorf

ohne Gewähr

Gültig ab 14.06.2009

KVG, Werftstr. 233-243, 24143 Kiel / www.kvg-kiel.de / Telefon 0431 594-1234



91 Friedrichsort - Holtenau - Wik - Hauptbahnhof - Melsdorf

Haltestelle: Melsdorfer Straße

	Montag bis Freitag	Samstag	Sonntag/Feiertag
Std.	Minuten	Minuten	Minuten
3			
4			
5	39		
6	14 44	09 39	
7	14 44	09 39	
8	14 44	09 39	
9	14 44	09 40	
10	14 44	10 40	
11	14 44	10 40	
12	14 44	10 40	
13	14 44	10 40	
14	14 44	10 40	
15	14 44	10 40	
16	14 44	10 40	
17	14 44	10 40	
18	14 44	47	
19	11 41		
20			
21			
22			
23			
0			
1			

Fahrzeiten / Haltestellen

- Melsdorfer Straße
- 1 ○ Waldesruh
- 2 ○ Russeer Weg
- 3 ○ Alt Mettenhof
- 4 ○ Königsförder Weg
- 5 ○ Max-Tau-Schule
- 7 ○ Odensestraße
- 8 ○ Roskilder Weg
- 9 ○ Seelandweg
- 11 ○ Schneiderkoppel
- 13 ○ Melsdorf

ohne Gewähr

Gültig ab 14.06.2009

KVG, Werftstr. 233-243, 24143 Kiel / www.kvg-kiel.de / Telefon 0431 594-1234



91 Friedrichsort - Holtenau - Wik - Hauptbahnhof - Melsdorf

Haltestelle: Waldesruh

	Montag bis Freitag	Samstag	Sonntag/Feiertag
Std.	Minuten	Minuten	Minuten
3			
4			
5	40		
6	15 45	10 40	
7	15 45	10 40	
8	15 45	10 40	
9	15 45	10 41	
10	15 45	11 41	
11	15 45	11 41	
12	15 45	11 41	
13	15 45	11 41	
14	15 45	11 41	
15	15 45	11 41	
16	15 45	11 41	
17	15 45	11 41	
18	15 45	48	
19	12 42		
20			
21			
22			
23			
0			
1			

Fahrzeiten / Haltestellen

- Waldesruh
- 1 ○ Russeer Weg
- 2 ○ Alt Mettenhof
- 3 ○ Königsförder Weg
- 4 ○ Max-Tau-Schule
- 6 ○ Odensestraße
- 7 ○ Roskilder Weg
- 8 ○ Seelandweg
- 10 ○ Schneiderkoppel
- 12 ○ Melsdorf

ohne Gewähr

Gültig ab 14.06.2009

KVG, Werftstr. 233-243, 24143 Kiel / www.kvg-kiel.de / Telefon 0431 594-1234



91 Friedrichsort - Holtenau - Wik - Hauptbahnhof - Melsdorf

Haltestelle: Russeer Weg

	Montag bis Freitag	Samstag	Sonntag/Feiertag
Std.	Minuten	Minuten	Minuten
3			
4			
5	41		
6	16 46	11 41	
7	16 46	11 41	
8	16 46	11 41	
9	16 46	11 42	
10	16 46	12 42	
11	16 46	12 42	
12	16 46	12 42	
13	16 46	12 42	
14	16 46	12 42	
15	16 46	12 42	
16	16 46	12 42	
17	16 46	12 42	
18	16 46	49	
19	13 43		
20			
21			
22			
23			
0			
1			

Fahrzeiten / Haltestellen

- Russeer Weg
- 1 ○ Alt Mettenhof
- 2 ○ Königsförder Weg
- 3 ○ Max-Tau-Schule
- 5 ○ Odensestraße
- 6 ○ Roskilder Weg
- 7 ○ Seelandweg
- 9 ○ Schneiderkoppel
- 11 ○ Melsdorf

ohne Gewähr

Gültig ab 14.06.2009

KVG, Werftstr. 233-243, 24143 Kiel / www.kvg-kiel.de / Telefon 0431 594-1234



91 Friedrichsort - Holtenau - Wik - Hauptbahnhof - Melsdorf

Haltestelle: Alt Mettenhof

	Montag bis Freitag	Samstag	Sonntag/Feiertag
Std.	Minuten	Minuten	Minuten
3			
4			
5	42		
6	17 47	12 42	
7	17 47	12 42	
8	17 47	12 42	
9	17 47	12 43	
10	17 47	13 43	
11	17 47	13 43	
12	17 47	13 43	
13	17 47	13 43	
14	17 47	13 43	
15	17 47	13 43	
16	17 47	13 43	
17	17 47	13 43	
18	17 47	50	
19	14 44		
20			
21			
22			
23			
0			
1			

Fahrzeiten / Haltestellen

- Alt Mettenhof
- 1 ○ Königsförder Weg
- 2 ○ Max-Tau-Schule
- 4 ○ Odensestraße
- 5 ○ Roskilder Weg
- 6 ○ Seelandweg
- 8 ○ Schneiderkoppel
- 10 ○ Melsdorf

ohne Gewähr

Gültig ab 14.06.2009

KVG, Werftstr. 233-243, 24143 Kiel / www.kvg-kiel.de / Telefon 0431 594-1234



91 Friedrichsort - Holtenau - Wik - Hauptbahnhof - Melsdorf

Haltestelle: Königsförder Weg

	Montag bis Freitag	Samstag	Sonntag/Feiertag
Std.	Minuten	Minuten	Minuten
3			
4			
5	43		
6	18 48	13 43	
7	18 48	13 43	
8	18 48	13 43	
9	18 48	13 44	
10	18 48	14 44	
11	18 48	14 44	
12	18 48	14 44	
13	18 48	14 44	
14	18 48	14 44	
15	18 48	14 44	
16	18 48	14 44	
17	18 48	14 44	
18	18 48	51	
19	15 45		
20			
21			
22			
23			
0			
1			

Fahrzeiten / Haltestellen

- Königsförder Weg
- 1 ○ Max-Tau-Schule
- 3 ○ Odensestraße
- 4 ○ Roskilder Weg
- 5 ○ Seelandweg
- 7 ○ Schneiderkoppel
- 9 ○ Melsdorf

ohne Gewähr

Gültig ab 14.06.2009

KVG, Werftstr. 233-243, 24143 Kiel / www.kvg-kiel.de / Telefon 0431 594-1234



91 Friedrichsort - Holtenau - Wik - Hauptbahnhof - Melsdorf

Haltestelle: Max-Tau-Schule

	Montag bis Freitag	Samstag	Sonntag/Feiertag
Std.	Minuten	Minuten	Minuten
3			
4			
5	44		
6	19 49	14 44	
7	19 49	14 44	
8	19 49	14 44	
9	19 49	14 45	
10	19 49	15 45	
11	19 49	15 45	
12	19 49	15 45	
13	19 49	15 45	
14	19 49	15 45	
15	19 49	15 45	
16	19 49	15 45	
17	19 49	15 45	
18	19 49	52	
19	16 46		
20			
21			
22			
23			
0			
1			

Fahrzeiten / Haltestellen

- Max-Tau-Schule
- 2 Odensestraße
- 3 Roskilder Weg
- 4 Seelandweg
- 6 Schneiderkoppel
- 8 Melsdorf

ohne Gewähr

Gültig ab 14.06.2009

KVG, Werftstr. 233-243, 24143 Kiel / www.kvg-kiel.de / Telefon 0431 594-1234



91 Friedrichsort - Holtenau - Wik - Hauptbahnhof - Melsdorf

Haltestelle: Odensestraße

	Montag bis Freitag	Samstag	Sonntag/Feiertag
Std.	Minuten	Minuten	Minuten
3			
4			
5	46		
6	21 51	16 46	
7	21 51	16 46	
8	21 51	16 46	
9	21 51	16 47	
10	21 51	17 47	
11	21 51	17 47	
12	21 51	17 47	
13	21 51	17 47	
14	21 51	17 47	
15	21 51	17 47	
16	21 51	17 47	
17	21 51	17 47	
18	21 51	54	
19	18 48		
20			
21			
22			
23			
0			
1			

Fahrzeiten / Haltestellen

- Odensestraße
- 1 ○ Roskilder Weg
- 2 ○ Seelandweg
- 4 ○ Schneiderkoppel
- 6 ○ Melsdorf

ohne Gewähr

Gültig ab 14.06.2009

KVG, Werftstr. 233-243, 24143 Kiel / www.kvg-kiel.de / Telefon 0431 594-1234

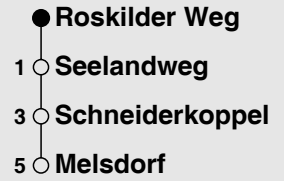


91 Friedrichsort - Holtenau - Wik - Hauptbahnhof - Melsdorf

Haltestelle: Roskilder Weg

	Montag bis Freitag	Samstag	Sonntag/Feiertag
Std.	Minuten	Minuten	Minuten
3			
4			
5	47		
6	22 52	17 47	
7	22 52	17 47	
8	22 52	17 47	
9	22 52	17 48	
10	22 52	18 48	
11	22 52	18 48	
12	22 52	18 48	
13	22 52	18 48	
14	22 52	18 48	
15	22 52	18 48	
16	22 52	18 48	
17	22 52	18 48	
18	22 52	55	
19	19 49		
20			
21			
22			
23			
0			
1			

Fahrzeiten / Haltestellen



ohne Gewähr

Gültig ab 14.06.2009

KVG, Werftstr. 233-243, 24143 Kiel / www.kvg-kiel.de / Telefon 0431 594-1234

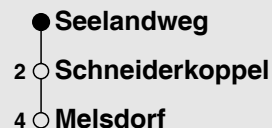


91 Friedrichsort - Holtenau - Wik - Hauptbahnhof - Melsdorf

Haltestelle: Seelandweg

	Montag bis Freitag	Samstag	Sonntag/Feiertag
Std.	Minuten	Minuten	Minuten
3			
4			
5	48		
6	23 53	18 48	
7	23 53	18 48	
8	23 53	18 48	
9	23 53	18 49	
10	23 53	19 49	
11	23 53	19 49	
12	23 53	19 49	
13	23 53	19 49	
14	23 53	19 49	
15	23 53	19 49	
16	23 53	19 49	
17	23 53	19 49	
18	23 53	56	
19	20 50		
20			
21			
22			
23			
0			
1			

Fahrzeiten / Haltestellen



ohne Gewähr

Gültig ab 14.06.2009

KVG, Werftstr. 233-243, 24143 Kiel / www.kvg-kiel.de / Telefon 0431 594-1234

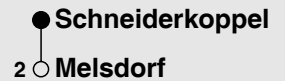


91 Friedrichsort - Holtenau - Wik - Hauptbahnhof - Melsdorf

Haltestelle: Schneiderkoppel

	Montag bis Freitag	Samstag	Sonntag/Feiertag
Std.	Minuten	Minuten	Minuten
3			
4			
5	50		
6	25 55	20 50	
7	25 55	20 50	
8	25 55	20 50	
9	25 55	20 51	
10	25 55	21 51	
11	25 55	21 51	
12	25 55	21 51	
13	25 55	21 51	
14	25 55	21 51	
15	25 55	21 51	
16	25 55	21 51	
17	25 55	21 51	
18	25 55	58	
19	22 52		
20			
21			
22			
23			
0			
1			

Fahrzeiten / Haltestellen



ohne Gewähr

Gültig ab 14.06.2009

KVG, Werftstr. 233-243, 24143 Kiel / www.kvg-kiel.de / Telefon 0431 594-1234

